

STRATEGIA ROZWOJU GMINY RĄBINO NA LATA 2024-2030

PROJEKT



Gmina
RĄBINO

Rąbino 2024 r.

SPIS TREŚCI

Wykaz najważniejszych skrótów i symboli	2
Podstawowe informacje o opracowaniu.....	3
CZĘŚĆ ANALITYCZNA	4
1 Diagnoza sytuacji społeczno-gospodarczo-przestrzennej gminy Rąbino	5
1.1 Sytuacja społeczna.....	5
1.2 Sytuacja gospodarcza	20
1.3 Sytuacja przestrzenna	25
1.4 Analiza zdolności inwestycyjnej	49
1.5 Analiza potencjału jakości życia w gminie i wyniki badania ankietowego	51
1.6 Wnioski z diagnozy	64
2 Określenie cech warunkujących rozwój gminy i społeczności lokalnej	67
2.1 Analiza SWOT /TOTS	67
2.2 Identyfikacja potencjału rozwojowego gminy	70
CZĘŚĆ STRATEGICZNA	71
3 Wizja, misja i cele Strategii	72
3.1 Wizja i misja.....	72
3.2 Cele strategiczne, operacyjne i kierunki działań	76
3.3 Zgodność Strategii z dokumentami strategicznymi na poziomie europejskim, krajowym, regionalnym i lokalnym	80
3.4 Model funkcjonalno-przestrzenny	94
4 Założenia wdrożeniowe	111
4.1 Planowane przedsięwzięcia	111
4.2 Ramy finansowe i źródła finansowania.....	112
4.3 System realizacji Strategii	112
Podsumowanie	117
Spis tabel, rysunków, wykresów i zdjęć	119
Bibliografia	124

Wykaz najważniejszych skrótów i symboli




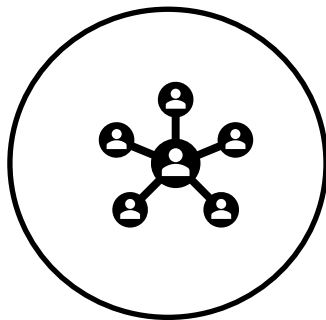
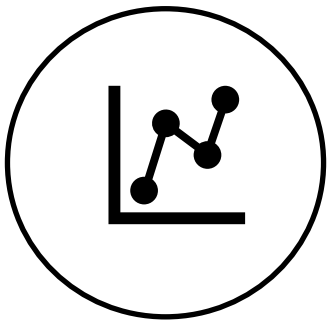
1.	Dz.U.	– Dziennik Ustaw
2.	EBI	– Europejski Bank Inwestycyjny
3.	EBOR	– Europejski Bank Odbudowy i Rozwoju
4.	EOG	– Europejski Obszar Gospodarczy
5.	e-PUAP	– Elektroniczna Platforma Usług Administracji Publicznej
6.	Gmina	– Gmina Rąbino
7.	GOPS	– Gminny Ośrodek Pomocy Społecznej w Rąbinie
8.	GPZ	– Główny Punkt Zasilający, stacja elektroenergetyczna zasilająca sieć SN
9.	JCWP	– Jednolita Część Wód Podziemnych
10.	JCWPD	– Jednolita Część Wód Powierzchniowych
11.	Mg	– megagram
12.	OSI	– Obszar Strategicznej Interwencji
13.	OSP	– Ochotnicza Straż Pożarna
14.	PKD	– Polska Klasyfikacja Działalności
15.	PSZOK	– Punkt Selektywnej Zbiórki Odpadów Komunalnych
16.	REGON	– Krajowy Rejestr Urzędowy Podmiotów Gospodarki Narodowej
17.	S.A.	– spółka akcyjna
18.	SMS	– z ang. Short Message Service, krótka wiadomość tekstowa w cyfrowych sieciach telefonii
19.	SN	– linia elektroenergetyczna o średnim napięciu
20.	Sp. z o.o.	– spółka z ograniczoną odpowiedzialnością
21.	SSW	– Specjalna Strefa Włączenia
22.	SWOT	– analiza SWOT, metoda porządkowania i weryfikowania informacji
23.	UE	– Unia Europejska
24.	ZIT	– Zintegrowane Inwestycje Terytorialne
25.	zł	– złoty, podstawowa jednostka monetarna w Polsce

Podstawowe informacje o opracowaniu



Jedną z podstawowych metod zarządzania gminną jednostką samorządu terytorialnego jest planowanie strategiczne rozwoju gminy w dłuższym horyzoncie czasowym. Głównym narzędziem wykorzystywanym w planowaniu strategicznym jest natomiast dokument planistyczny w postaci strategii rozwoju gminy, która stanowi wyznacznik kierunków rozwoju gminy w przyjętej perspektywie czasowej. Horyzont czasowy przedmiotowej Strategii wyznaczono do 2030 r., wskazując tym samym na długofalowy charakter tego dokumentu pozwalający na osiągnięcie zakładanych celów oraz realizację przedsięwzięć przeznaczonych do realizacji. Przyjęty okres obowiązywania nowego dokumentu strategicznego wynika także w dużej mierze z uwarunkowań zewnętrznych wynikających z horyzontów czasowych stosowanych w planowaniu strategicznym w skali regionalnej, krajowej czy w skali całej UE. Strategia obejmuje wszystkie sfery działalności gminy i została podzielona na 3 obszary działania: sferę społeczną, sferę gospodarczą oraz sferę przestrzenną (w tym środowiska i infrastruktury technicznej). W tym zakresie cele i przedsięwzięcia wyznaczone w ramach Strategii odnoszą się jednak nie tylko do zadań i obszarów działania gminy jako samorządu terytorialnego realizowanych przez władze gminy, ale mają swoje odniesienie także do sposobów i kierunków działania wszystkich innych instytucji/podmiotów działających na terenie gminy. Strategia Rozwoju Gminy Rąbino na lata 2024-2030 to jeden z najważniejszych dokumentów, który jest podstawą określenia wizji rozwoju gminy na najbliższe lata. Gmina Rąbino będzie pełniła rolę instytucji wdrażającej w życie założenia Strategii oraz odpowiedzialnej za jej prawidłową realizację i osiągnięcie założonych celów Strategii. Metodologię opracowania Strategii oparto o powszechnie stosowane metody planowania strategicznego. W pracach nad Strategią kierowano się jednocześnie potrzebą zapewnienia jak najpełniejszego uspołecznionego charakteru Strategii i umożliwienia wpływu na jej kształt na każdym etapie jej przygotowywania i wdrażania społeczności lokalnej. W pracach nad Strategią uczestniczyli eksperci, radni, urzędnicy, przedstawiciele organizacji pozarządowych, przedsiębiorcy i mieszkańcy. W tym zakresie w trakcie opracowywania Strategii przeprowadzono konsultacje z mieszkańcami dotyczące najważniejszych potrzeb i kierunków rozwoju w gminie. W końcowym etapie Strategii opracowano system jej wdrażania, monitoringu oraz oceny stopnia realizacji jej założeń. Jak wynika z powyższego opisu przedmiotowa Strategia – co jest charakterystyczne dla tego typu dokumentów – ma charakter ogólny, wyznaczając kierunki rozwoju gminy na poziomie celów (strategicznym i operacyjnym) oraz typów przedsięwzięć zmierzających do realizacji tych celów. Nie określano natomiast zamkniętego katalogu konkretnych i szczegółowych projektów do realizacji, które zostaną określone w szczegółowych dokumentach planistycznych gminy. Opracowany w ten sposób dokument będzie stanowił swoistą mapę drogową wytyczającą priorytety rozwoju gminy w perspektywie do 2030 r. Jednocześnie Strategia ma charakter otwarty a metodologia jej wdrażania zakłada możliwość dokonywania zmian i aktualizacji jej zapisów w reakcji na zmieniające się uwarunkowania makroekonomiczne, wyniki okresowych analiz efektów realizacji Strategii czy inne czynniki mogące mieć wpływ na przyjęte założenia. Wszystkie zmiany w tym zakresie będą jednak odbywały się przy udziale i konsultacji ze społecznością lokalną zachowując uspołeczniony charakter tego dokumentu.

CZĘŚĆ ANALITYCZNA



1 Diagnoza sytuacji społeczno-gospodarczo-przestrzennej gminy Rąbino

Poniżej przedstawiono podstawowe uregulowania funkcjonowania Gminy Rąbino.

Wójt jest organem wykonawczym. Wójt wykonuje uchwały Rady Gminy i zadania określone przepisami prawa. Do zadań Wójta należy w szczególności:

- opracowywanie strategii i programów rozwoju,
- gospodarowanie mieniem komunalnym,
- wykonywanie budżetu.

Rada Gminy jest organem stanowiącym i kontrolnym. Radni gminy wybierani są w głosowaniu powszechnym przez mieszkańców. Tworzą Radę Gminy. Ich obowiązkiem jest kierowanie się dobrem wspólnoty samorządowej, utrzymywanie stałej więzi z mieszkańcami oraz ich organizacjami, przyjmowanie zgłaszanych przez nich postulatów i przedstawianie ich organom gminy do rozpatrzenia. Radni mają obowiązek brać udział w pracach Rady Gminy i jej komisji oraz innych instytucji samorządowych, do których zostali wybrani lub desygnowani. Nadzór nad działalnością gminną (m.in. działalnością Rady Gminy) sprawuje prezes Rady Ministrów i wojewoda, a w zakresie spraw finansowych regionalna izba obrachunkowa (art. 86 ustawy). Gmina wykonuje swoje zadania głównie przy pomocy Urzędu Gminy Rąbino. Urząd Gminy wykonuje zadania mające na celu realizację spoczywających na gminie zadań własnych, zadań zleconych, zadań wykonywanych na podstawie porozumienia z organami administracji rządowej (zadań zleconych), zadań publicznych powierzonych gminie w drodze zawartych porozumień. Poniżej schemat organizacyjny Urzędu Gminy Rąbino.

Ponadto Gmina wykonuje swoje zadania przy pomocy gminnych jednostek organizacyjnych takich jak: Centrum Usług Wspólnych Gminy Rąbino, Zespół Szkolno-Przedszkolny w Rąbinie, Szkoła Podstawowa w Nielepie, Ośrodek Kultury i Biblioteka w Rąbinie oraz Gminny Ośrodek Pomocy Społecznej w Rąbinie.

1.1 Sytuacja społeczna



W przedmiotowym punkcie przedstawiono diagnozę sytuacji społecznej gminy Rąbino. Zaprezentowano dane statystyczne wraz z wnioskami dotyczące demografii i rynku pracy. W dalszej części opisano infrastrukturę społeczną gminy w kontekście oświaty i wychowania, kultury i sportu, ochrony zdrowia, opieki społecznej oraz działalności organizacji pozarządowych. Opisano kwestię bezpieczeństwa publicznego, występujących problemów społecznych oraz cyfryzacji usług publicznych.

Demografia

Poniżej przedstawiono liczbę mieszkańców gminy Rąbino w latach 2017-2023.

Tabela 1 Liczba ludności w gminie Rąbino w latach 2017-2023

	2017	2018	2019	2020	2021	2022	2023
Liczba mieszkańców	3 668	3 622	3 560	3 395	3 339	3 328	3267

Źródło: opracowanie własne na podstawie bdl.stat.gov.pl

Liczba mieszkańców gminy Rąbino wynosi 3 267 osób (stan na 31.12.2023 r.). Z powyższej tabeli wynika, że liczba mieszkańców gminy Rąbino w latach 2017-2023 spadła o 401 osób. Liczba mieszkańców systematycznie spada. Gmina Rąbino charakteryzuje się ujemnym bilansem

demograficznym. Trend ten jest m.in. spowodowany migracjami, co potwierdzają dane dotyczące salda migracji w latach 2017-2023 w poniższej tabeli.

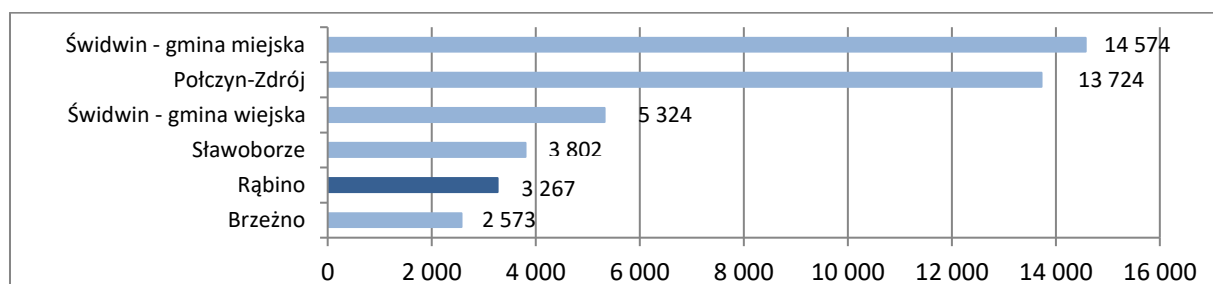
Tabela 2 Saldo migracji w gminie Rąbino w latach 2017-2023

	2017	2018	2019	2020	2021	2022	2023
Saldo migracji ogółem	-35	-38	-28	-26	-35	0	-20
Saldo migracji wewnętrznych	-36	-39	-28	-26	-33	1	-20
Saldo migracji zagranicznych	1	1	0	0	-2	-1	0

Źródło: opracowanie własne na podstawie bdl.stat.gov.pl

Poniżej przedstawiono porównanie gminy Rąbino z innymi gminami powiatu świdwińskiego.

Wykres 1 Liczba mieszkańców w poszczególnych gminach powiatu świdwińskiego (stan na 31.12.2023 r.)

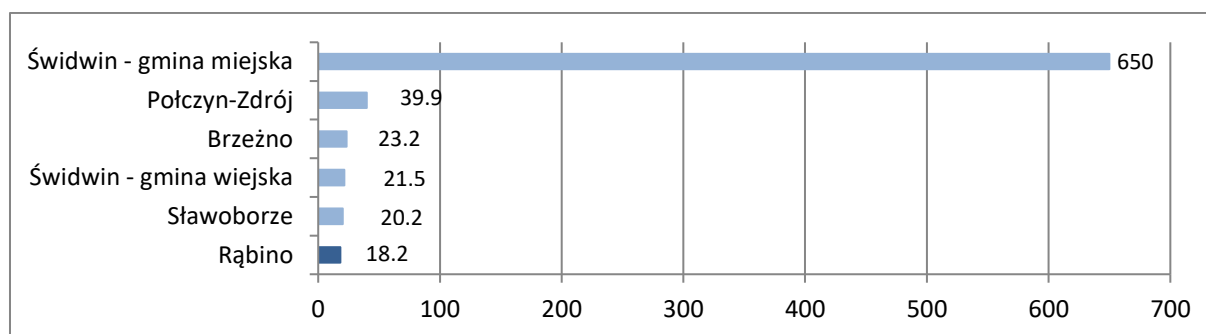


Źródło: opracowanie własne na podstawie bdl.stat.gov.pl

Gmina Rąbino jest drugą najmniej zaludnioną gminą powiatu świdwińskiego.

Poniżej przedstawiono porównanie gęstości zaludnienia gminy Rąbino z innymi gminami powiatu świdwińskiego.

Wykres 2 Gęstość zaludnienia w poszczególnych gminach powiatu świdwińskiego (stan na 31.12.2023 r.) (osoby na km²)



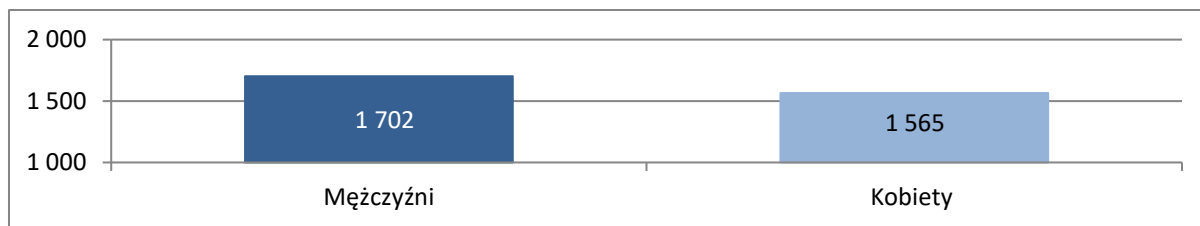
Źródło: opracowanie własne na podstawie bdl.stat.gov.pl

Gmina Rąbino prezentuje najniższy wskaźnik gęstości zaludnienia wśród pozostałych gmin powiatu świdwińskiego.

Poniżej przedstawiono strukturę ludności gminy Rąbino w podziale na płeć.

Wykres 3 Ludność gminy Rąbino w podziale na płeć na koniec 2023 r.(%)

Strategia Rozwoju Gminy Rąbino na lata 2024-2030

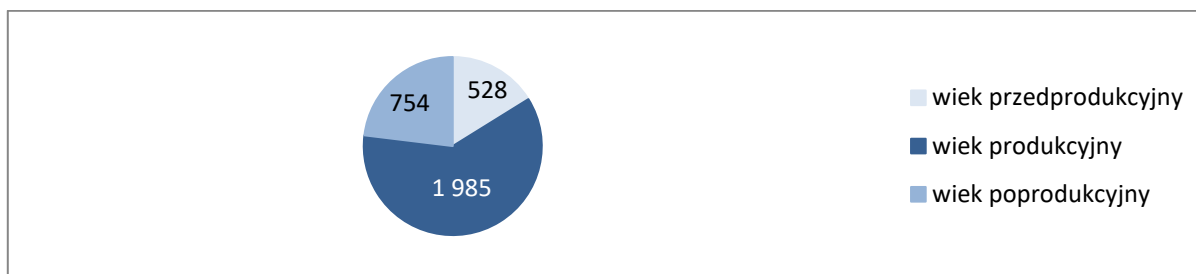


Źródło: opracowanie własne na podstawie bdl.stat.gov.pl

W gminie Rąbino na koniec 2023 r. występowała różnica w liczbie kobiet (1 565) i mężczyzn (1 702). Kobiety stanowiły 47,90% a mężczyźni 52,10%.

Poniżej zaprezentowano liczbę mieszkańców gminy Rąbino w podziale na wiek przedprodukcyjny, produkcyjny i poprodukcyjny (stan na 31.12.2023 r.).

Wykres 4 Liczba mieszkańców gminy Rąbino w podziale na wiek przedprodukcyjny, produkcyjny i poprodukcyjny (stan na 31.12.2023 r.)



Źródło: opracowanie własne na podstawie bdl.stat.gov.pl

Struktura wieku mieszkańców gminy w ujęciu procentowym przedstawia się następująco:

- wiek przedprodukcyjny: 16,16%,
- wiek produkcyjny: 60,76%,
- wiek poprodukcyjny: 23,08%.

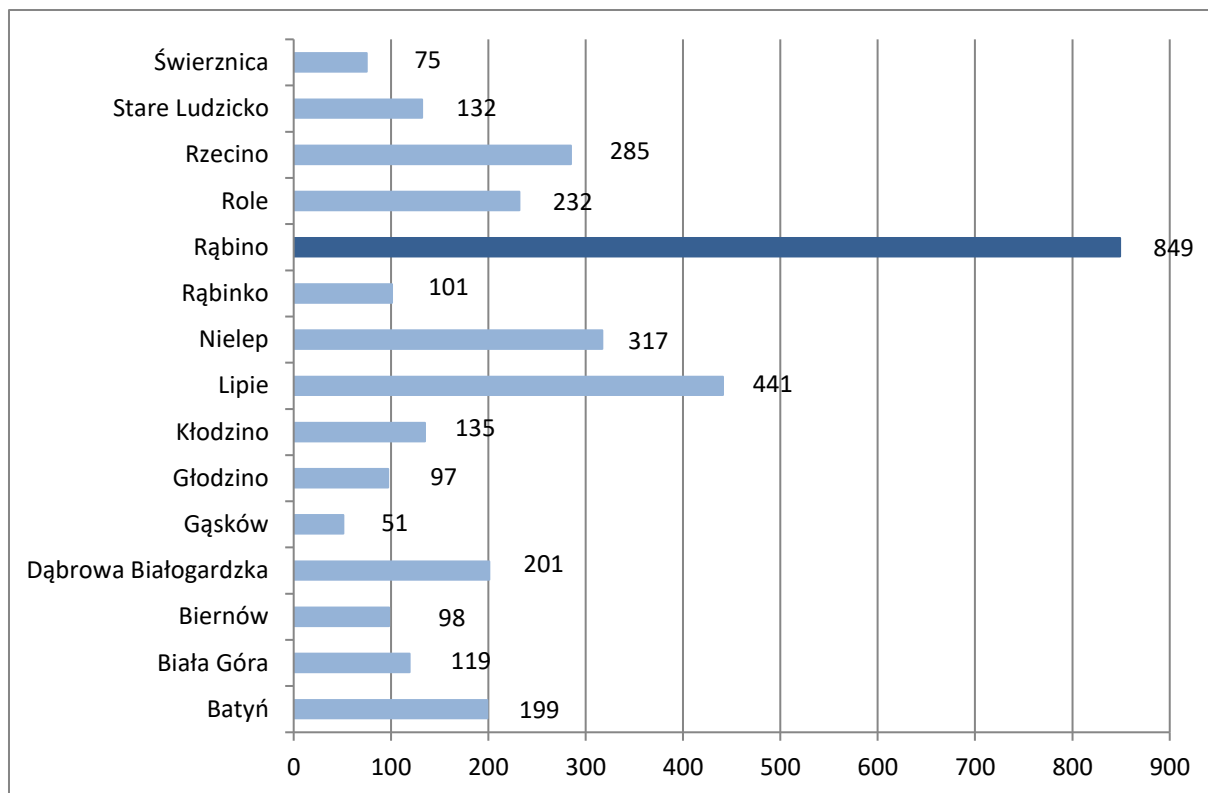
Powyższa struktura wskazuje, że współczynnik obciążenia osobami w wieku poprodukcyjnym (wskaźnik opisuje ile osób w wieku poprodukcyjnym przypada na 100 osób w wieku produkcyjnym) dla gminy Rąbino wynosi 38%, co jest wartością niższą niż współczynnik dla Polski (40,0%) i wyższą niż dla województwa zachodniopomorskiego (42,7%) za 2023 r. Wskaźnik potwierdza, że społeczeństwo gminy Rąbino jest społeczeństwem starzejącym się. Ponadto wskaźnik obciążenia demograficznego (wskaźnik opisuje stosunek liczby osób w wieku nieprodukcyjnym do osób w wieku produkcyjnym) dla gminy Rąbino wynosi 64,6%, co jest wartością niższą niż współczynnik dla Polski (71,2%) i województwa zachodniopomorskiego (72,1%) za 2023 r.

Pod względem administracyjnym gmina Rąbino składa się z 15 sołectw (Batyń, Biała Góra, Biernów, Dąbrowa Białogardzka, Gąsków, Głodzino, Kłodzino, Lipie, Nielep, Rąbino, Rąbinko, Role, Rzecino, Stare Ludzicko, Świerznica).

Poniżej przedstawiono wykres obrazujący udział liczby mieszkańców poszczególnych jednostek osadniczych w ogólnej liczbie mieszkańców gminy Rąbino.

Wykres 5 Liczba mieszkańców poszczególnych jednostek osadniczych gminy Rąbino (stan na 31.12.2023 r.)

Strategia Rozwoju Gminy Rąbino na lata 2024-2030

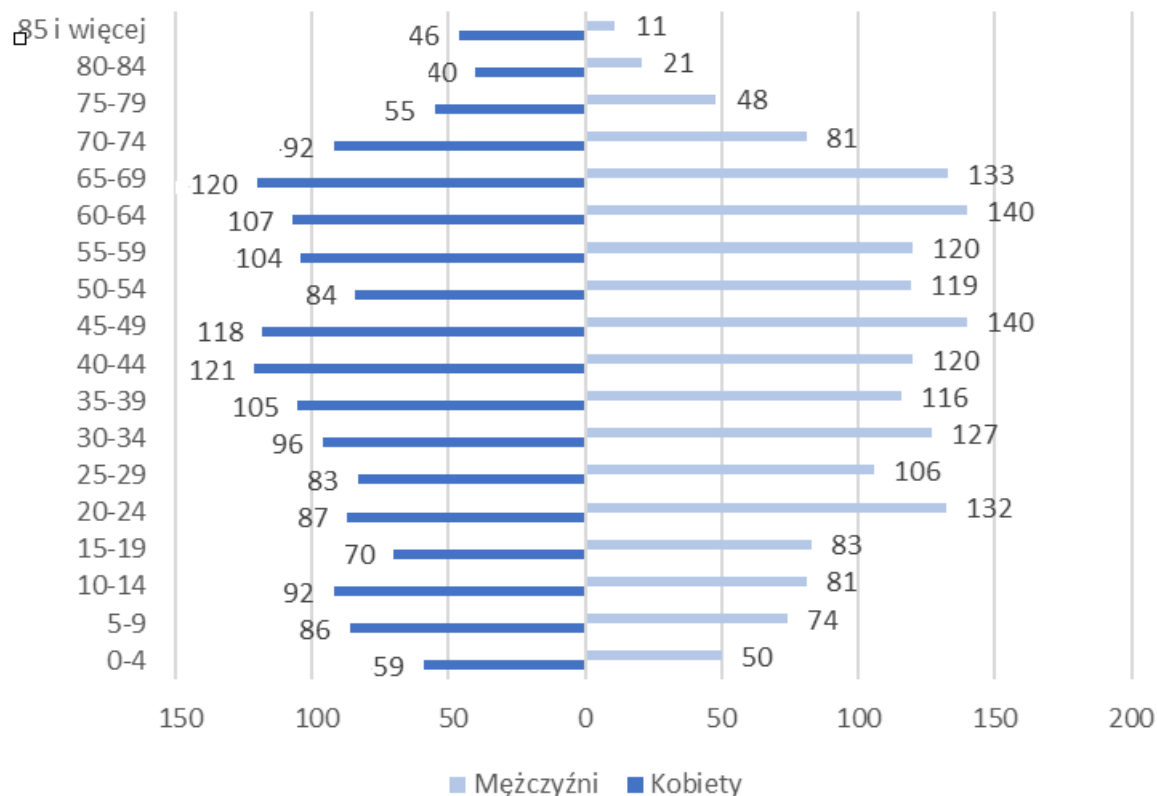


Źródło: opracowanie własne na podstawie Raportu o stanie Gminy Rąbino za 2023 rok

Ludność gminy Rąbino jest nierównomiernie rozmieszczona. Z powyższego wykresu wynika, że oprócz Rąbina najbardziej zaludnione jednostki zlokalizowane są na terenach pomiędzy Rąbinem a Świdwinem (Nielep i sołectwo Lipie).

Poniżej przedstawiono strukturę wiekową gminy Rąbino w 2022 r. zaprezentowaną w formie piramidy wieku. Piramida wieku to stosowane w demografii graficzne przedstawienie struktury płci i wieku ludności danego obszaru, polegające na zestawieniu diagramów słupkowych utworzonych dla poszczególnych roczników lub pięcioletnich grup wiekowych dla każdej płci oddzielnie.

Wykres 6 Piramida wieku gminy Rąbino (2023 r.)



Źródło: opracowanie własne na podstawie www.bdl.stat.gov.pl

Piramida wieku pokazuje, że przewaga liczebna mężczyzn nad kobietami dotyczy wieku od 15 lat do 69 lat a przewaga kobiet nad mężczyznami dotyczy wieku od 70 roku życia.

Kształt piramidy wskazuje na typ struktury wiekowej społeczeństwa określaną jako regresywny – niska liczba urodzeń oraz coraz bardziej starzejący się mieszkańcy. Poniżej przedstawiono jak w latach 2017-2023 kształtował się przyrost naturalny w gminie Rąbino.

Tabela 3 Przyrost naturalny w gminie Rąbino w latach 2017-2023

	2017	2018	2019	2020	2021	2022	2023
Urodzenia	25	19	21	24	27	22	12
Zgony	45	39	58	60	57	52	47
Przyrost naturalny	-20	-20	-37	-36	-30	-30	-35

Źródło: opracowanie własne na podstawie www.bdl.stat.gov.pl

Przyrost naturalny w gminie Rąbino w analizowanym okresie był ujemny.

Oświata i wychowanie

Infrastruktura

Na publiczną sieć szkolno-przedszkolną w gminie Rąbino składają się: Zespół Szkolno-Przedszkolny w Rąbinie i Szkoła Podstawowa w Nielepie.

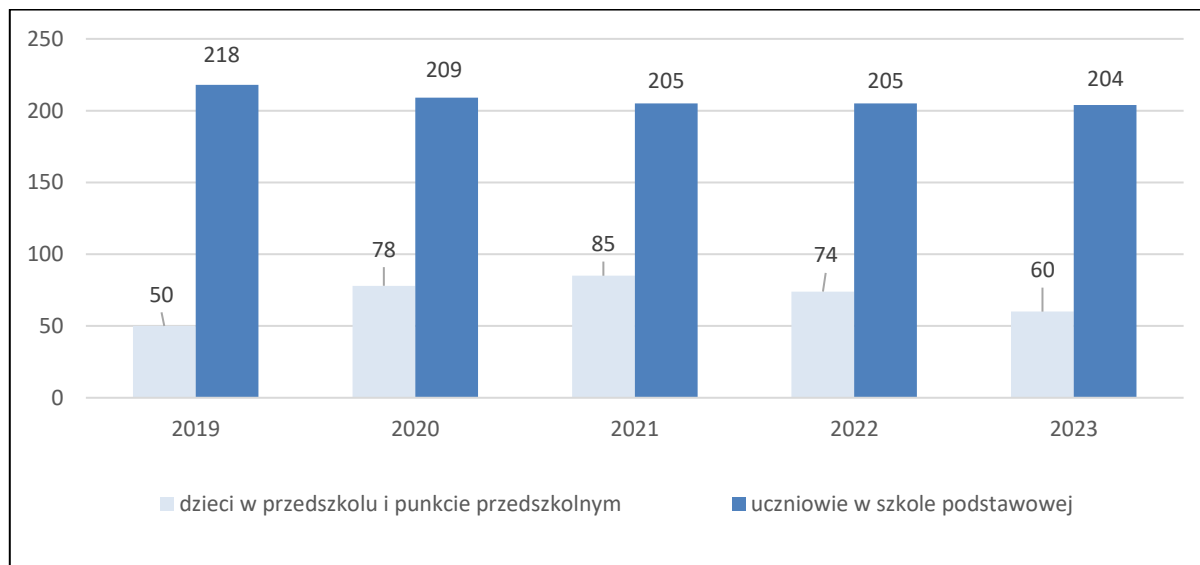
Szkoły Podstawowe dysponują salami lekcyjnymi wyposażonymi w nowoczesne pomoce dydaktyczne, pracownikami komputerowymi wyposażonymi w stanowiska komputerowe z dostępem do Internetu. Obiekty posiadają także sekretariat, bibliotekę, pokój nauczycielski, stołówkę, świetlicę. Placówki

oświatowe dysponują sprzętem komputerowym i narzędziami informatycznymi niezbędnymi do prowadzenia działalności edukacyjnej. Zauważalna jest jednak konieczność doposażenia placówek oraz remontu infrastruktury.

Organizacja

Poniżej przedstawiono liczbę dzieci w przedszkolu i punktach przedszkolnych, uczniów w szkołach podstawowych oraz liczbę oddziałów w szkołach i oddziałach przedszkolnych).

Wykres 7 Liczba dzieci w przedszkolu, uczniów w szkołach podstawowych oraz oddziałów w szkołach podstawowych i oddziałach przedszkolnych



Źródło: opracowanie własne na podstawie Raportu o stanie gminy Rąbino za 2023 r., Raportu o stanie gminy Rąbino za 2022 r., Raportu o stanie gminy Rąbino za 2021 r., Raportu o stanie gminy Rąbino za 2020 r., Raportu o stanie gminy Rąbino za 2019 r.,

Zauważalny jest spadek liczby uczniów. Liczba dzieci przedszkolnych zmienia się nieznacznie. Liczba oddziałów w szkołach maleje.

Finansowanie

Poniżej zaprezentowano wydatki z budżetu gminy Rąbino na oświatę i wychowanie w latach 2017-2023.

Tabela 4 Wydatki z budżetu gminy Rąbino na oświatę i wychowanie w latach 2017-2023 (zł)

	2017	2018	2019	2020	2021	2022
Wydatki na oświatę (zł)	4 920 137,84	4 514 955,48	4 680 492,87	4 974 150,76	4 340 101,61	4 920 169,54

Źródło: opracowanie własne na podstawie bdl.stat.gov.pl

Wydatki z budżetu gminy Rąbino na oświatę i wychowanie w analizowanym okresie wykazywały skokowe zmiany jednak wartość wydatków w 2022 r. w porównaniu do 2017 r. jest niemal tożsama. Niepokojącym zjawiskiem od kilku lat występującym w gminie Rąbino jest pogłębiający się niż demograficzny. Koszty zatrudnienia nauczycieli oraz bieżące koszty funkcjonowania szkół stale rosną. Ponadto bardzo duży problem (organizacyjny i finansowy) w małych, wiejskich szkołach to edukacja dzieci z różnego rodzaju deficytami, w tym z niepełnosprawnością, których niestety z roku na rok jest

coraz więcej. Organy prowadzące pozyskują środki finansowe na prowadzenie aktywnej polityki w zakresie podniesienia kompetencji uczniów na różnym etapie rozwoju.

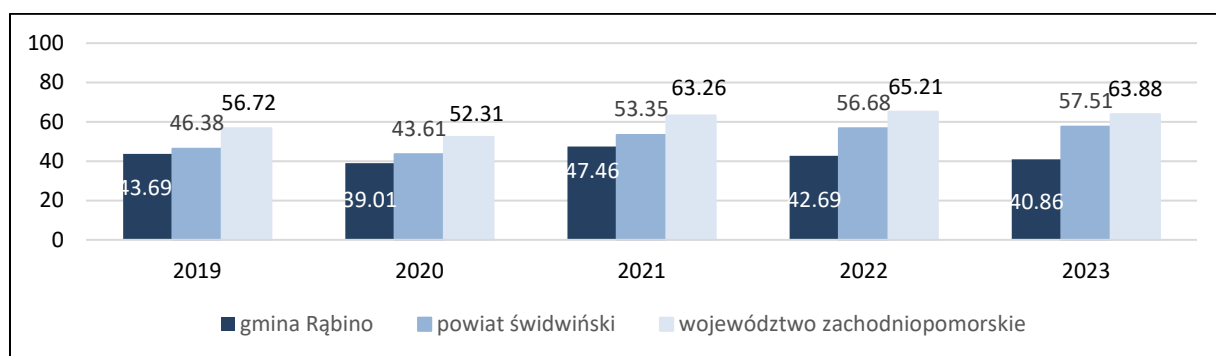
Poziom nauczania

Poziom nauczania w jednostkach prowadzonych przez Gminę przeanalizowano poprzez porównanie zdawalności egzaminu maturalnego w latach 2020-2022 z wynikami dla Polski z wyszczególnieniem wyników dla technikum i LO oraz egzaminu ósmoklasisty i egzaminów zawodowych z wynikami dla województwa i Polski. Porównano również wynik z 2023 r. z innymi miastami wojewódzkimi.

Egzamin ósmoklasisty

Poniżej przedstawiono porównania wyników egzaminu ósmoklasisty w gminie Rąbino, powiecie świdwińskim i województwie zachodniopomorskim 2019-2023 w podziale na język polski, język angielski i matematykę.

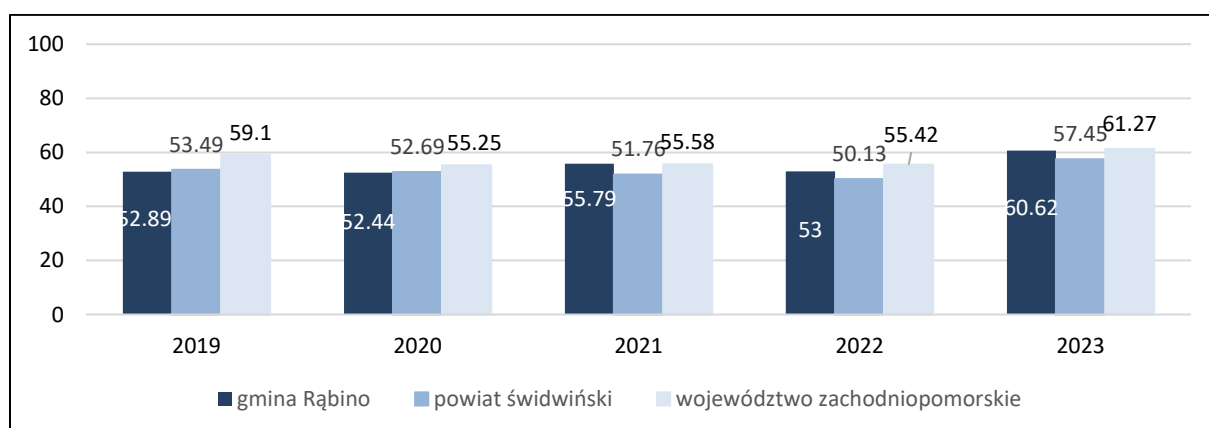
Wykres 8 Porównanie średnich wyników egzaminu ósmoklasisty z języka angielskiego w gminie Rąbino, powiecie świdwińskim i województwie zachodniopomorskim w latach 2019-2023



Źródło: opracowanie własne na podstawie <https://mapa.wyniki.edu.pl>

W analizowanym okresie średni wynik z języka angielskiego dla gminy Rąbino był niższy niż dla powiatu świdwińskiego i województwa zachodniopomorskiego.

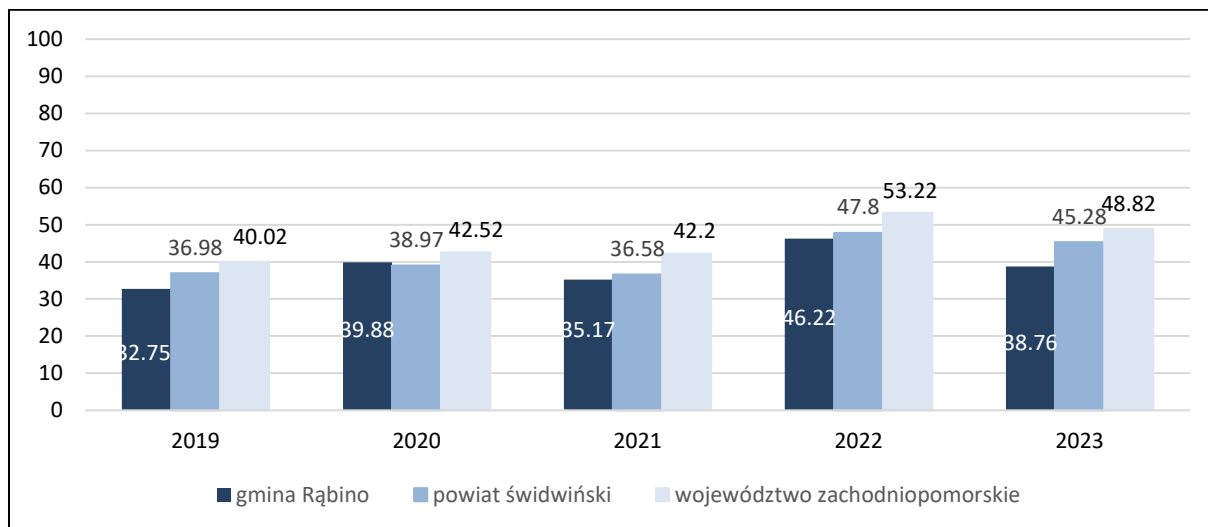
Wykres 9 Porównanie średnich wyników egzaminu ósmoklasisty z języka polskiego w gminie Rąbino, powiecie świdwińskim i województwie zachodniopomorskim w latach 2019-2023



Źródło: opracowanie własne na podstawie <https://mapa.wyniki.edu.pl>

W analizowanym okresie średni wynik z języka polskiego dla gminy Rąbino był wyższy niż dla powiatu świdwińskiego w latach 2021-2023, wyższy niż dla województwa zachodniopomorskiego w 2021 r. W pozostałych latach wskaźnik był niższy.

Wykres 10 Porównanie średnich wyników egzaminu ósmoklasisty z matematyki w gminie Rąbino, powiecie świdwińskim i województwie zachodniopomorskim w latach 2019-2023



Źródło: opracowanie własne na podstawie <https://mapa.wyniki.edu.pl>

W analizowanym okresie średni wynik z matematyki dla gminy Rąbino był wyższy niż dla powiatu świdwińskiego w 2020 r. W pozostałych latach wskaźnik był niższy.

W gminie Rąbino funkcjonuje Centrum Usług Wspólnych, którego zadania to w szczególności:

- obsługa pod względem administracyjnym i finansowym wszystkich placówek oświatowych prowadzonych przez Gminę Rąbino, świetlic wiejskich działających na terenie gminy oraz organizacja dowozu dzieci do szkół,
- zapewnienie sprawnego działania placówek oświatowych,
- prowadzenie ewidencji niepublicznych placówek oświatowych działających na terenie Gminy Rąbino i rozliczanie ich pod względem finansowym.

Ochrona zdrowia

Na terenie gminy Rąbino w 2023 r. funkcjonował Niepubliczny Zakład Opieki Zdrowotnej AI-med. Na terenie gminy funkcjonuje 1 punkt apteczny. Wszystkie dzieci i młodzież szkolna objęte są podstawową opieką zdrowotną lekarską (obejmującą również szczepienia). Pacjenci wymagający specjalistycznego leczenia kierowani są do innych ośrodków miejskich. Mieszkańcy gminy najczęściej korzystają z usług szpitala w Połczynie-Zdroju. Poniżej przedstawiono dane dotyczące wskaźnika liczby zgonów w przeliczeniu na 1000 mieszkańców w gminie Rąbino w latach 2017-2022.

Tabela 5 Wskaźnik liczby zgonów na 1000 mieszkańców w gminie Rąbino w latach 2017-2022

	2017	2018	2019	2020	2021	2022	2023
Liczba zgonów	12,16	10,67	16,17	17,60	16,86	15,67	14,38

Źródło: opracowanie własne na podstawie bdl.stat.gov.pl

Liczba zgonów nie jest determinowana zakresem oraz skalą opieki zdrowotnej w gminie Rąbino.

Opieka i pomoc społeczna

Na terenie gminy funkcjonuje Gminny Ośrodek Pomocy Społecznej w Rąbinie. Do zadań własnych gminy realizowanych przez GOPS w zakresie pomocy społecznej o charakterze obowiązkowym należą m.in.:

- udzielanie schronienia, zapewnienie posiłku oraz niezbędnego ubrania osobom tego pozbawionym,
- przyznawanie i wypłacanie zasiłków okresowych, celowych i na pokrycie wydatków powstałych w wyniku zdarzenia losowego,
- przyznawanie i wypłacanie zasiłków celowym na pokrycie wydatków na świadczenia zdrowotne osobom bezdomnym oraz innym osobom nie mającym dochodu i możliwości uzyskania świadczeń na podstawie przepisów o powszechnym ubezpieczeniu w NFZ,
- opłacanie składek na ubezpieczenia emerytalne i rentowe za osobę, która zrezygnuje z zatrudnienia w związku z koniecznością sprawowania bezpośredniej, osobistej opieki nad długotrwale lub ciężko chorym członkiem rodziny oraz wspólnie zamieszkującym matką, ojcem lub rodzeństwem,
- praca socjalna,
- organizowanie i świadczenie usług opiekuńczych, w tym specjalistycznych, w miejscu zamieszkania, z wyłączeniem specjalistycznych usług opiekuńczych dla osób z zaburzeniami psychicznymi,
- prowadzenie i zapewnienie miejsc w placówkach opiekuńczo-wychowawczych wsparcia dziennego lub mieszkaniach chronionych,
- tworzenie gminnego systemu profilaktyki i opieki na dzieckiem i rodziną,
- dożywianie dzieci,
- sprawienie pogrzebu, w tym osobom bezdomnym,
- kierowanie do domu pomocy społecznej i ponoszenie odpłatności za pobyt mieszkańca gminy w tym domu,
- sporządzanie bilansu potrzeb gminy w zakresie pomocy społecznej.

Poniżej przedstawiono dane dotyczące liczby beneficjentów pomocy społecznej w gminie Rąbino w przeliczeniu na 1 tys. mieszkańców w latach 2016-2022.

Tabela 6 Liczba beneficjentów pomocy społecznej na 1 tys. mieszkańców w gminie Rąbino w latach 2017-2022

	2017	2018	2019	2020	2021	2022
Liczba beneficjentów pomocy społecznej na 1 tys. mieszkańców	109	105	107	99	93	74

Źródło: opracowanie własne na podstawie bdl.stat.gov.pl

Obserwowany jest spadek wartości analizowanego wskaźnika podobnie jak w przypadku ogólnej liczby osób korzystających ze środowiskowej pomocy społecznej. W przypadku liczby rodzin otrzymujących zasiłki rodzinne na dzieci widoczny jest roczny spadek wartości od 2016 roku. Poniżej przedstawiono ww. dane przedstawiające najczęściej występujące przyczyny udzielania pomocy na podstawie decyzji.

Tabela 7 Liczba rodzin otrzymujących zasiłki rodzinne na dzieci w gminie Rąbino w latach 2017-2022

Strategia Rozwoju Gminy Rąbino na lata 2024-2030

	2017	2018	2019	2020	2021	2022
Liczba rodzin otrzymujących zasiłki rodzinne na dzieci	154	149	135	115	94	78

Źródło: opracowanie własne na podstawie bdl.stat.gov.pl

Tabela 8 Liczba osób korzystających ze środowiskowej pomocy społecznej w gminie Rąbino w latach 2017-2022

	2017	2018	2019	2020	2021	2022
Liczba osób korzystających ze środowiskowej pomocy społecznej	403	384	385	338	316	245

Źródło: opracowanie własne na podstawie bdl.stat.gov.pl

Trendy spowodowane są skuteczną działalnością Gminnego Ośrodka Pomocy Społecznej w Rąbinie i wzrostem zamożności społeczeństwa.

Kultura i sport

Kultura

Na terenie gminy działalność kulturalną prowadzi Ośrodek Kultury i Biblioteka w Rąbinie oraz świetlice wiejskie zlokalizowane w następujących miejscowościach:

- Batyń,
- Biała Góra,
- Nielep,
- Rąbino,
- Świerznica,
- Stare Ludzicko,
- Kłodzino
- Lipie,
- Rąbinko.
- Dąbrowska Białogardzka
- Rzecino

W gminie nie działają zespoły artystyczne przy placówkach kulturalnych. Gmina nie zleca wykonywania zadań publicznych organizacjom pozarządowym. Zauważalne są wahania liczby czytelników Biblioteki w Rąbinie w ciągu roku. Wyposażenie i zasoby Biblioteki w Rąbinie odpowiadają potrzebom czytelników.

Tabela 9 Czytelnicy w Bibliotece w Rąbinie w latach 2019-2023

	2019	2020	2021	2022	2023
Czytelnicy w ciągu roku	123	131	128	98	117
Czytelnicy na 1000 mieszkańców	34	38	38	30	35

Źródło: opracowanie własne na podstawie bdl.stat.gov.pl

Sport, turystyka i rekreacja

Na terenie gminy Rąbino działalność sportową prowadzi Klub Sportowy LUKS Wicher Rąbino. W gminie znajduje się następująca baza sportowo-rekreacyjna:

- zespół boisk „ORLIK” w Rąbinie,
- boisko do piłki nożnej – Stadion w Rąbinie,
- boisko wielofunkcyjne przy Zespole Szkół w Rąbinie o sztucznej nawierzchni,
- boisko do piłki ręcznej i koszykówki przy Zespole Szkół w Rąbinie o sztucznej nawierzchni,
- hala sportowa w Zespole Szkół w Rąbinie,
- boisko trawiaste przy pałacu w Rąbinie,
- boisko trawiaste przy Szkole Podstawowej w Nielepie,
- sala gimnastyczna w Szkole Podstawowej w Nielepie,
- boisko trawiaste przy świetlicy w Rzecinie,
- teren pełniący funkcję boiska: Biernów, Świerznica, Batyń, Kłodzino, Jezierzycy, Rąbinko, Gąsków, Stare Ludzicko, Biała Góra, Paszęcin Dąbrowa Białogardzka
- place zabaw w Batyniu, Gąskowie, Białej Górze, Głodzinie, Nielepie- szt.2 (w tym przy SP), Rąbinku, Świerznicy, Lipiu, Kłodzinie, Rzecinie, Jezierzycach, Dąbrowie Białogardzkiej, Starym Ludzicku, Biernowie, Paszęcinie, Rąbinie- 2 szt. (w tym przy ZS-P), Modrzewcu. ,
- siłownia plenerowa w parku przy Pałacu w Rąbinie, przy Orliku w Rąbinie, w Batyniu, Paszęcinie, Kłodzinie i Dąbrowie Białogardzkie

Gmina nie zleca wykonywania zadań publicznych organizacjom pozarządowym.

Organizacje pozarządowe

Spółeczność gminna wykazuje coraz większe zainteresowanie działalnością w organizacjach pozarządowych. Poniżej przedstawiono dane dotyczące liczby fundacji, stowarzyszeń i organizacji społecznych w gminie Rąbino w latach 2017-2023.

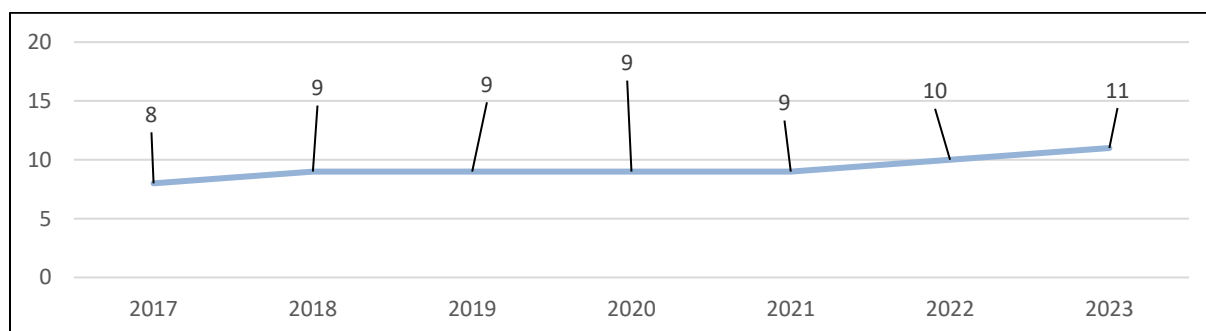
Tabela 10 Liczba fundacji, stowarzyszeń i organizacji społecznych na 1000 mieszkańców w gminie Rąbino w latach 2017-2023

	2017	2018	2019	2020	2021	2022	2023
Liczba fundacji, stowarzyszeń i organizacji społecznych na 1000 mieszkańców	2,18	2,48	2,53	2,65	2,70	3,00	3,37

Źródło: opracowanie własne na podstawie bdl.stat.gov.pl

Zauważalna jest rosnąca tendencja od 2017 r., co spowodowane jest malejącą liczbą mieszkańców i wzrostem liczby stowarzyszeń i organizacji społecznych, co obrazuje poniższy wykres.

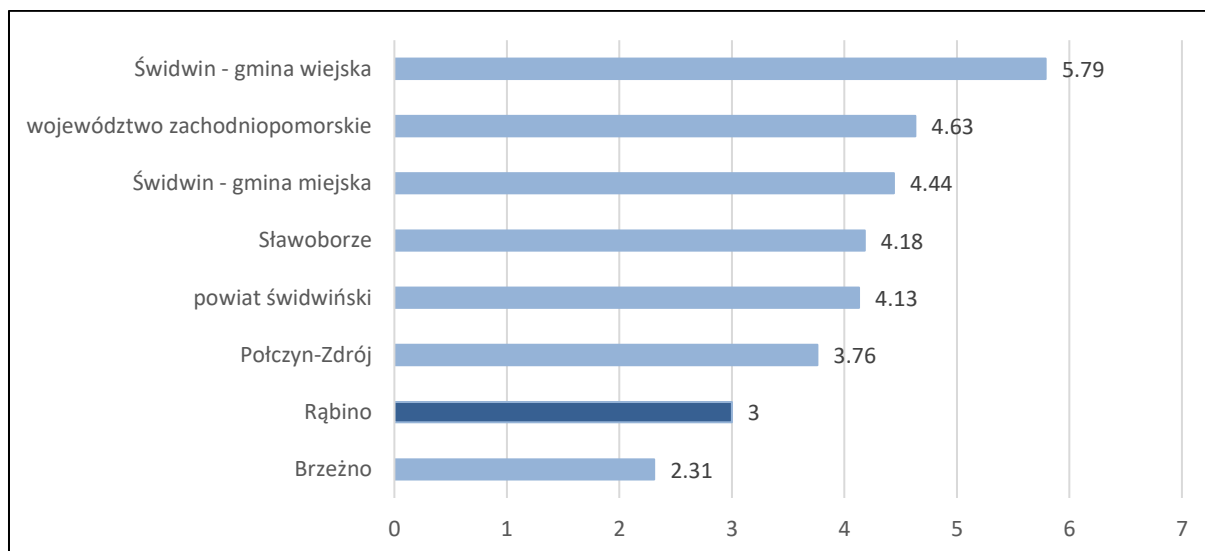
Wykres 11 Liczba fundacji, stowarzyszeń i organizacji społecznych w gminie Rąbino w latach 2017-2023



Źródło: opracowanie własne na podstawie bdl.stat.gov.pl

Poniżej przedstawiono porównanie analizowanego wskaźnika dla gminy Rąbino z innymi gminami powiatu świdwińskiego, powiatem świdwińskim i województwem zachodniopomorskim.

Wykres 12 Wskaźnik liczby fundacji, organizacji pozarządowych i stowarzyszeń w przeliczeniu na 1000 mieszkańców dla województwa zachodniopomorskiego, powiatu świdwińskiego i gmin wchodzących w jego skład (2023 r.)



Źródło: opracowanie własne na podstawie bdl.stat.gov.pl

Z powyższego wykresu wynika, że gmina Rąbino charakteryzuje się 2 najniższym wskaźnikiem wśród gmin powiatu świdwińskiego i wskaźnikiem niższym niż dla powiatu świdwińskiego i dla województwa zachodniopomorskiego.

Problemy społeczne

W gminie Rąbino można zaobserwować typowe problemy społeczne dla gmin o podobnej charakterystyce – mowa tu w szczególności o ubóstwie, bezrobociu, bezradności w sprawach opiekuńczo-wychowawczych, niepełnosprawności czy wykluczeniu społecznemu. Część z problemów społecznych jest rozwiązywana lub łagodzona poprzez działalność GOPS w Rąbinie. Gmina corocznie uchwała Gminny Program Profilaktyki i Rozwiązywania Problemów Alkoholowych. Istotnym elementem działań prospołecznych w gminie jest aktywizacja, animacja, cyfryzacja i integracja dedykowana osobom starszym – wciąż do rozwiązania pozostaje problem niskiej dostępności miejsc skierowanych do seniorów (np. klubów seniora).

Bezpieczeństwo publiczne

Za bezpieczeństwo publiczne na terenie gminy Rąbino odpowiada Komenda Powiatowa Policji w Świdwinie, Komisariat Policji w Połczynie-Zdroju, Komenda Powiatowa Straży Pożarnej w Świdwinie oraz 3 ochotnicze straże pożarne (Batyń, Biała Góra i Rąbino). W 2022 roku w gminie Rąbino stwierdzono szacunkowo 59 przestępstw. Oznacza to, że na każdych 1000 mieszkańców odnotowano 17,65 przestępstw. Jest to wartość znacznie mniejsza od wartości dla województwa zachodniopomorskiego (22,28) i średniej dla całej Polski (22,81). Wskaźnik wykrywalności sprawców przestępstw dla wszystkich przestępstw ogółem w gminie Rąbino wynosi 76,60% i jest większy do wskaźnika wykrywalności dla województwa zachodniopomorskiego (71,5%) i większy od wskaźnika dla wskaźnika dla całej Polski (71,10%). W przeliczeniu na 1000 mieszkańców gminy Rąbino najwięcej stwierdzono przestępstw o charakterze kryminalnym (12,56, wykrywalność 73%) oraz przeciwko

mieniu (7,65, wykrywalność 55%). W dalszej kolejności odnotowano przestępstwa drogowe (2,37, wykrywalność 99%), o charakterze gospodarczym (1,51, wykrywalność 56%) oraz przeciwko życiu i zdrowiu (0,30, wykrywalność 92%).

Na terenie działania Komendy Głównej Państwowej Straży Pożarnej w 2022r. w gminie Rąbino miały miejsce 20 pożarów i 83 miejscowe zdarzenia.

Dostęp do usług publicznych

Celem ustawy z dnia 19.07.2019 r. o zapewnieniu dostępności osobom ze szczególnymi potrzebami (Dz. U. z 2020r. poz. 1062) jest poprawa warunków życia i funkcjonowania obywateli ze szczególnymi potrzebami, którzy są narażeni na marginalizację lub dyskryminację m.in. ze względu na niepełnosprawność lub obniżony poziom sprawności z powodu wieku czy choroby. Zgodnie z ustawą sektor publiczny jest zobowiązany do zapewnienia co najmniej minimalnej dostępności, która zagwarantuje dostępność podmiotu publicznego. Podmiot publiczny zapewnia dostępność przez stosowanie uniwersalnego projektowania nowych rozwiązań lub racjonalnych usprawnień w usuwaniu istniejących barier. Minimalne wymagania obejmują zapewnienie w instytucjach publicznych:

- dostępności architektonicznej: zarówno korytarze, jak i klatki schodowe powinny być wolne od barier i zapewniać możliwość poruszania się po nich m.in. osób na wózku, osób korzystających z kul, lasek i innych pomocy ortopedycznych, osób starszych, a także osób z wózkami dziecięcymi, mających różne problemy z poruszaniem się (windy, schody, korytarze, ciągi piesze w budynku),
- dostępności cyfrowej: została ona kompleksowo uregulowana w ustawie o dostępności cyfrowej stron internetowych i aplikacji mobilnych podmiotów publicznych,
- dostępności informacyjno-komunikacyjnej: zapewnienie informacji na temat tego, jakie zadania wykonuje dany podmiot w postaci nagrania w polskim języku migowym dla osób niesłyszących, informacji w tekście łatwym do czytania (ETR) - m.in dla osób z niepełnosprawnością intelektualną, czy pliku odczytywalnego maszynowo, dzięki któremu taką informację może udźwignąć osoba niewidoma – dostępność w tym zakresie to także umożliwienie komunikacji z podmiotem w taki sposób, jaki jest dogodny dla osoby ze szczególnymi potrzebami np. poprzez SMS czy przy użyciu usługi tłumaczenia migowego online.

W instytucjach publicznych w gminie Rąbino coraz większą uwagę przykładana się do dostępności architektonicznej, informacyjno-komunikacyjnej i cyfrowej usług publicznych. Dotyczy to infrastruktury budynków publicznych, udogodnień, które mogą ułatwić komunikację osobom ze szczególnymi potrzebami i narzędzi informatycznych ułatwiających korzystanie ze stron internetowych. W Urzędzie Gminy Rąbino działa Elektroniczna Platforma Usług Administracji Publicznej tzw. e-PUAP. Jest to system, dzięki któremu można załatwić sprawy urzędowe przez Internet. Funkcje platformy pozwalają na tworzenie i szybką obsługę dokumentów elektronicznych. Za pomocą profilu zaufanego można podpisywać swoją korespondencję i w szybkim tempie komunikować się z urzędem. Dostęp do usług świadczonych przez platformę e-PUAP nie ma ograniczeń geograficznych. Z platformy może korzystać każdy użytkownik, który ma dostęp do Internetu i posiada elektroniczny podpis kwalifikowany lub profil zaufany. W związku z zagrożeniem pandemicznym wiele osób korzystało z tej formy komunikacji.

Zarządzanie kryzysowe

Organem właściwym w sprawach zarządzania kryzysowego na terenie gminy jest wójt. Do zadań wójta w sprawach zarządzania kryzysowego należy kierowanie działaniami związanymi z monitorowaniem, planowaniem, reagowaniem i usuwaniem skutków zagrożeń na terenie gminy oraz realizacji zadań z

zakresu planowania cywilnego. Wójt na terenie gminy jest również organem właściwym do zarządzania, organizowania i prowadzenia szkoleń, ćwiczeń i treningów z zakresu reagowania na potencjalne zagrożenia oraz wykonywania przedsięwzięć wynikających z planu operacyjnego funkcjonowania gminy.

Wśród kompetencji wójta można również wyróżnić przeciwdziałania skutkom zdarzeń o charakterze terrorystycznym oraz zadania z zakresu ochrony infrastruktury krytycznej. Swoje zadania wójt wykonuje przy pomocy komórki organizacyjnej Urzędu Gminy Rąbino właściwej w sprawach zarządzania kryzysowego. Organem pomocniczym wójta w zarządzaniu kryzysowym jest również Centrum Zarządzania Kryzysowego. Centrum wykonuje na obszarze gminy zadania związane z oceną występujących i potencjalnych zagrożeń mających wpływ na bezpieczeństwo publiczne, prognozowanie tych zagrożeń oraz przygotowanie propozycji działań. Ponadto przedstawia burmistrzowi wnioski dotyczące wykonania, zmiany lub zaniechania działań ujętych w gminnym planie zarządzania kryzysowego. Centrum przekazuje także do wiadomości publicznej informacje związane z zagrożeniami.

Współpraca z innymi jednostkami samorządu terytorialnego

Gmina aktywnie współpracuje z innymi jednostkami samorządu terytorialnego w ramach:

- Stowarzyszenia Inicjatyw Społeczno-Gospodarczych (rok przystąpienia: 2002 r.) – Stowarzyszenie ma na celu podejmowanie działań na rzecz rozwoju społeczno-gospodarczego gmin i powiatu, w szczególności wspierania aktywności społecznej, działań na rzecz ochrony środowiska, bezpieczeństwa i porządku publicznego oraz pomocy społecznej i ochrony zdrowia, propagowania i inicjowania prowadzenia działalności gospodarczej,
- Związku Miast i Gmin Dorzecza Parsęty (rok przystąpienia: 1992 r.) – współpraca obejmująca:
 - podejmowanie wspólnych przedsięwzięć w zakresie ochrony wód, ziemi, powietrza i krajobrazu, stanowiących podstawę dla rekreacji oraz turystyki krajowej i zagranicznej,
 - ukierunkowanie rozwoju gospodarczego terenu w oparciu o naturalne walory przyrodnicze i środowiskowe,
 - reprezentowanie wspólnych interesów gmin w zakresie ochrony i kształtowania środowiska we współpracy z samo-rządami terytorialnymi innych państw,
 - przedstawianie organom władzy państwowej i administracji rządowej wspólnych inicjatyw, wniosków i opinii w zakresie będącym przedmiotem działania Związku,
 - wymianę doświadczeń w zakresie realizacji zadań,
- Związku Powiatowo-Gminnego pn. Związek Zachodniopomorskiej Strefy Centralnej (rok przystąpienia: 2022 r.) – współpraca obejmująca kwestie:
 - ochrony wód, ziemi, powietrza i krajobrazu, stanowiących podstawę dla rekreacji oraz turystyki krajowej i zagranicznej,
 - ukierunkowywania rozwoju gospodarczego terenu w oparciu o naturalne walory przyrodnicze i środowiskowe,
 - przedstawiania odpowiednim organom władzy publicznej wspólnych inicjatyw, realizacja wniosków inwestycyjnych i opinii w zakresie będącym przedmiotem działania Związku,
 - ochrony dziedzictwa kulturowego i przyrodniczego,
 - rozwoju infrastruktury administracyjnej, transportu publicznego, informatycznej, sportowej, kulturalno-oświatowej, gospodarczej z poszanowaniem naturalnego środowiska zachodniopomorskiej strefy centralnej,
 - edukacji ekologicznej,

- inspirowania i promowania wszelkiego rodzaju działalności gospodarczej i przedsięwzięć gospodarczych mających na celu odbudowę pomników przyrody, zabytków historycznych z wykorzystaniem technologii przyjaznych dla środowiska naturalnego,
 - wymiany doświadczeń w zakresie realizacji zadań komunalnych wpływających na ochronę i kształtowanie środowiska poprzez prowadzenie, wdrażanie, budowę i modernizację nowej infrastruktury drogowej, transportu publicznego, promocji środowiska,
 - budowy lub pomocy w budowie i modernizacji oczyszczalni ścieków i urządzeń kanalizacyjnych mających wpływ na podwyższenie klasy czystości wód,
 - budowy lub pomocy w budowie i modernizacji urządzeń wodociągowych,
 - realizacji projektów z zakresu gospodarki odpadami, w tym: budowy lub pomocy w budowie i modernizacji punktów selektywnej zbiórki odpadów,
 - budowy lub pomocy w budowie i modernizacji wodnej i lądowej infrastruktury turystycznej,
 - realizacji projektów związanych z efektywnością energetyczną, budową i promowaniem odnawialnych źródeł energii, poprawę jakości powietrza,
 - ochrony bioróżnorodności fauny i flory oraz ichtiofauny strefy centralnej poprzez wspieranie działań zapobiegających kłusownictwu i racjonalnego gospodarowania zasobami wód, w tym podejmowanie działań służących utrzymaniu, odtworzeniu lub przywróceniu właściwego stanu tych zasobów i relacji przyrodniczych pomiędzy poszczególnymi ich elementami, zgodnie z zasadami zrównoważonego rozwoju,
- Lokalnej Grupy Działania „Powiatu Świdwińskiego” (rok przystąpienia: 2008 r.) – współpraca na rzecz rozwoju lokalnego gmin powiatu świdwińskiego,
 - Związku Gmin Wiejskich RP (rok przystąpienia: 2009 r.) – współpraca na rzecz wspierania idei samorządu terytorialnego, obrony wspólnych interesów gmin wiejskich i ich mieszkańców,
 - Związku Powiatowo-Gminnego Powiatu Świdwińskiego (rok przystąpienia: 2016 r.) – współpraca w celu zaspokajania potrzeb mieszkańców gmin i mieszkańców powiatu świdwińskiego w zakresie publicznego transportu zbiorowego,
 - Związku Samorządów Polskich (rok przystąpienia: 2022 r.) – współpraca na rzecz wspierania idei samorządu terytorialnego.

DIAGNOZA

Do głównych atutów gminy w sferze społecznej należy zaliczyć sieć szkół publicznych odpowiednią do potrzeb gminy, zapewnioną podstawową opiekę zdrowotną, malejącą liczbę osób korzystających z pomocy społecznej, wysoki poziom bezpieczeństwa publicznego, średnio rozwiniętą bazę kulturalną i sportową, dostęp do usług publicznych, przygotowanie Gminy w kwestiach zarządzania kryzysowego i rozwiniętą współpracę z innymi jednostkami samorządu terytorialnego.

Jako niezadowolającą należy ocenić sytuację demograficzną (ujemny przyrost naturalny, starzejące się społeczeństwo), migrację ludzi młodych, brak specjalistycznej opieki zdrowotnej, niską atrakcyjność oferty kulturalnej, niską dostępność placówek dla seniorów (np. klubów seniora), stosunkowo małą działalność mieszkańców w organizacjach pozarządowych, występujące problemy społeczne, nierozwiniętą bazę rekreacyjną i turystyczną.

1.2 Sytuacja gospodarcza



W przedmiotowym punkcie przedstawiono diagnozę sytuacji gospodarczej gminy Rąbino. Zaprezentowano dane statystyczne wraz z wnioskami dotyczące podstawowych wskaźników obrazujących siłę gospodarczą gminy. Opisano charakter gospodarczy gminy, podejmowane działania w celu pozyskiwania inwestorów oraz scharakteryzowano główne podmioty gospodarcze z terenu gminy.

Podmioty gospodarcze i lokalny rynek

Charakter gospodarczy gminy

Gmina Rąbino ma charakter rolniczy. Ważnymi sektorami lokalnej gospodarki w gminie Rąbino jest rolnictwo i leśnictwo. Działalność rolnicza i działalność podmiotów związanych z leśnictwem stanowi źródło utrzymania znaczącej części mieszkańców. Znaczącym jest fakt, że ponad 93% powierzchni gminy stanowią lasy i użytki rolne. Duże znaczenie dla kierunków rozwojowych gminy ma rolnictwo. Znaczącą część powierzchni zajmują użytki rolne oraz grunty orne. Występują tereny wskazane do intensywnej uprawy wszelkich roślin polowych oraz warzywnictwa i sadownictwa.

Najwięcej zarejestrowanych na terenie gminy podmiotów gospodarczych należy do branż handlowych i usługowych. Do największych pracodawców działających na terenie gminy należą instytucje publiczne. Ponad 95% spośród zarejestrowanych podmiotów stanowią mikroprzedsiębiorstwa. Przemysł, jako dział gospodarki w gminie Rąbino nie zajmuje znaczącej pozycji. Większość firm zarejestrowanych w gminie ma charakter rodzinny i zatrudnia do 9 pracowników, jednak tworzą one miejsca pracy dla niewielkiej liczby ogółu zatrudnionych. Istotne jest wspieranie pozarolniczych funkcji gospodarstw rolnych w zakresie agroturystyki, zagród edukacyjnych oraz tworzenia krótkich łańcuchów dostaw. Pomimo warunków do rozwoju agroturystyki baza noclegowa jest znikoma i nie wykazuje trendu rozwojowego. Gmina posiada bardzo słabo rozwinięte zaplecze noclegowe. Przekłada się to bezpośrednio na liczbę turystów odwiedzających teren gminy. Brak zaplecza noclegowego w dużym stopniu stopuje potencjał rozwoju turystyki.

Działalność gospodarcza w gminie

W formie tabelarycznej zaprezentowano rodzaj działalności gospodarczej z podziałem na sekcje PKD wśród podmiotów z gminy Rąbino zarejestrowanych w rejestrze REGON w latach 2020-2023.

Tabela 11 Rodzaj działalności gospodarczej z podziałem na sekcje PKD wśród podmiotów zarejestrowanych w rejestrze REGON w gminie Rąbino w latach 2020-2023

SEKCJA PKD	2020	2021	2022	2023
A: Rolnictwo, leśnictwo, łowiectwo i rybactwo	37	37	37	37
B: Górnictwo i wydobywanie	0	0	0	0
C: Przetwórstwo przemysłowe	33	27	29	34
D: Wytwarzania i zaopatrywanie w energię elektryczną, gaz, parę wodną, gorącą wodę i powietrze do układów klimatyzacyjnych	3	3	3	4
E: Dostawa wody, gospodarowanie ciekami i odpadami oraz działalność związana z rekultywacją	1	1	1	1
F: Budownictwo	67	73	78	78
G: Handel hurtowy i detaliczny, naprawa pojazdów samochodowych, włączając motocykle	61	54	50	51

Strategia Rozwoju Gminy Rąbino na lata 2024-2030

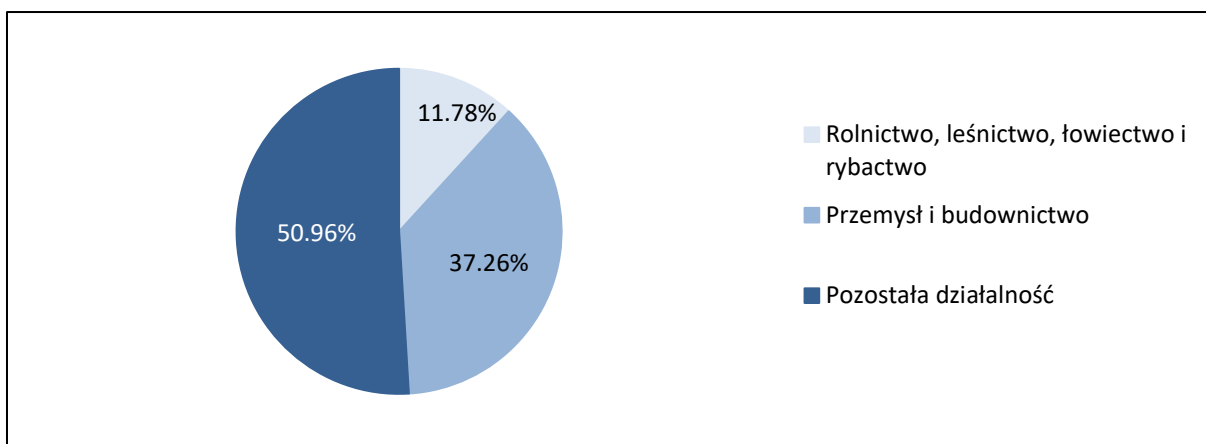
H: Transport i gospodarka magazynowa	15	14	13	15
I: Działalność związana z zakwaterowaniem i usługami gastronomicznymi	2	2	2	1
J: Informacja i komunikacja	0	0	1	3
K: Działalność finansowa i ubezpieczeniowa	4	4	5	5
L: Działalność związana z obsługą rynku nieruchomości	15	16	16	16
M: Działalność profesjonalna, naukowa i techniczna	9	9	11	11
N: Działalność w zakresie usług administrowania i działalność wspierająca	5	7	9	8
O: Administracja publiczna i obrona narodowa, obowiązkowe zabezpieczenia społeczne	4	4	4	4
P: Edukacja	4	5	5	6
Q: Opieka zdrowotna i pomoc społeczna	10	9	7	9
R: Działalność związana z kulturą, rozrywką i rekreacją	2	2	3	3
S i T: Pozostała działalność usługowa oraz gospodarstwa domowe zatrudniające pracowników	20	20	21	27
U: Organizacje i zespoły eksterytorialne	0	0	0	0

Źródło: opracowanie własne na podstawie bdl.stat.gov.pl

Z powyższych danych wynika, że w obrazie gospodarczym gminy dominuje działalność z sekcji A, C, F, G oraz S i T.

Poniżej przedstawiono wykres obrazujący udział podmiotów gospodarczych z sektora rolnictwa, leśnictwa, łowiectwa i rybactwa, przemysłu i budownictwa oraz pozostałej działalności w ogólnej liczbie podmiotów gospodarczych w gminie Rąbino.

Wykres 13 Podmioty sektorów gospodarczych w ogólnej liczbie podmiotów gospodarczych w gminie Rąbino w 2023 r. (%)



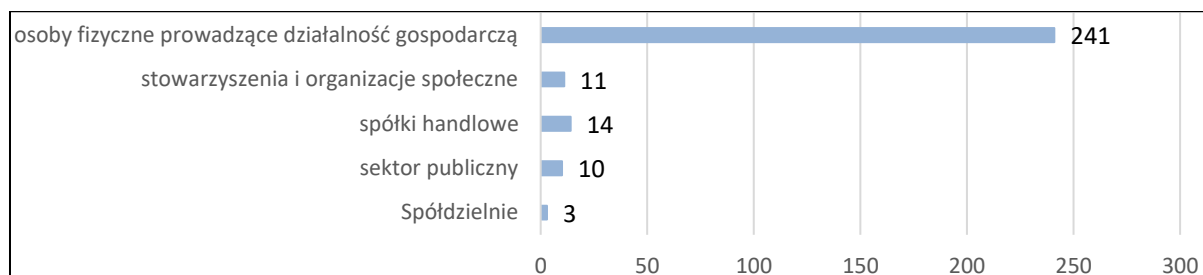
Źródło: opracowanie własne na podstawie bdl.stat.gov.pl

Wykres ten pokazuje, że zdecydowaną większość udziału w profilu gospodarczym gminy stanowi działalność inna niż przemysł i budownictwo oraz rolnictwo, leśnictwo, łowiectwo i rybactwo.

Poniżej zaprezentowano liczbę podmiotów gospodarczych w gminie Rąbino w podziale na sektory własnościowe w 2023 r.

Strategia Rozwoju Gminy Rąbino na lata 2024-2030

Wykres 14 Podmioty gospodarcze według sektorów własnościowych w gminie Rąbino (2023 r.)



Źródło: opracowanie własne na podstawie bdl.stat.gov.pl

Powyższy wykres wyraźnie wskazuje, że gospodarka w gminie Rąbino oparta jest w szczególności o osoby fizyczne prowadzące działalność gospodarczą.

Wskaźniki siły gospodarczej gminy

Poniżej przedstawiono podstawowe wskaźniki opisujące siłę gospodarczą gminy Rąbino.

Tabela 12 Podmioty wpisane do rejestru REGON na 1000 mieszkańców w gminie Rąbino w latach 2019-2023

	2019	2020	2021	2022	2023
Podmioty wpisane do rejestru REGON na 1000 mieszkańców	78	86	86	89	96

Źródło: opracowanie własne na podstawie bdl.stat.gov.pl

Tabela 13 Osoby fizyczne prowadzące działalność gospodarczą na 1000 mieszkańców w gminie Rąbino w latach 2018-2022

	2019	2020	2021	2022	2023
Osoby fizyczne prowadzące działalność gospodarczą na 1000 mieszkańców	61	67	66	68	74

Źródło: opracowanie własne na podstawie bdl.stat.gov.pl

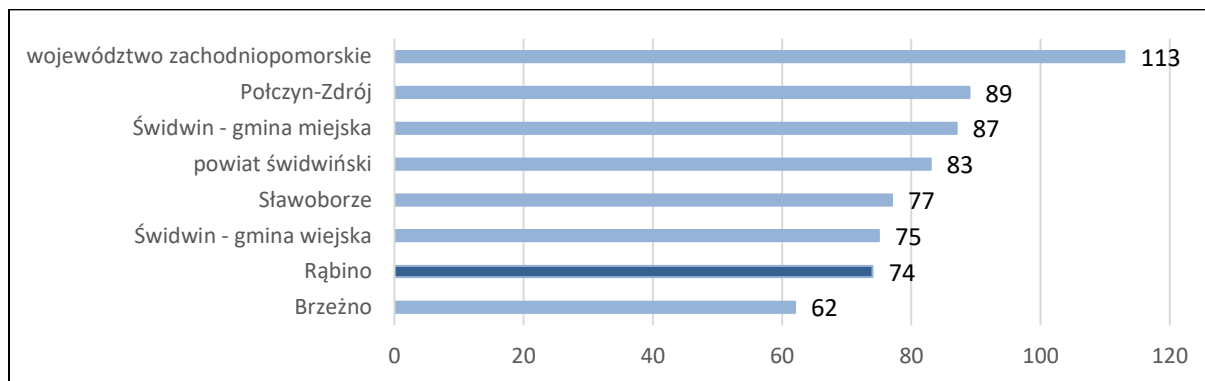
Tabela 14 Osoby fizyczne prowadzące działalność gospodarczą w gminie Rąbino w latach 2018-2022

	2019	2020	2021	2022	2023
Osoby fizyczne prowadzące działalność gospodarczą	217	228	222	227	241

Źródło: opracowanie własne na podstawie bdl.stat.gov.pl

Dane w powyższych tabelach wskazują na wzrost liczby podmiotów wpisanych do rejestru REGON na 1000 mieszkańców i osób fizycznych prowadzących działalność gospodarczą również w przeliczeniu na 1000 mieszkańców na przestrzeni ostatnich lat. Na rozwój podmiotów gospodarczych w gminie ma wpływ dostępność środków od zewnętrznych źródeł finansowania na ich powstanie i rozwój. Poniżej przedstawiono jak wskaźnik liczby osób fizycznych prowadzących działalność gospodarczą w przeliczeniu na 1000 mieszkańców kształtuje się dla gminy Rąbino na tle innych gmin powiatu świdwińskiego, dla powiatu świdwińskiego i województwa zachodniopomorskiego.

Wykres 15 Wskaźnik osób fizycznych prowadzących działalność gospodarczą w przeliczeniu na 1000 mieszkańców dla województwa zachodniopomorskiego, powiatu świdwińskiego i gmin wchodzących w jego skład (2023 r.)



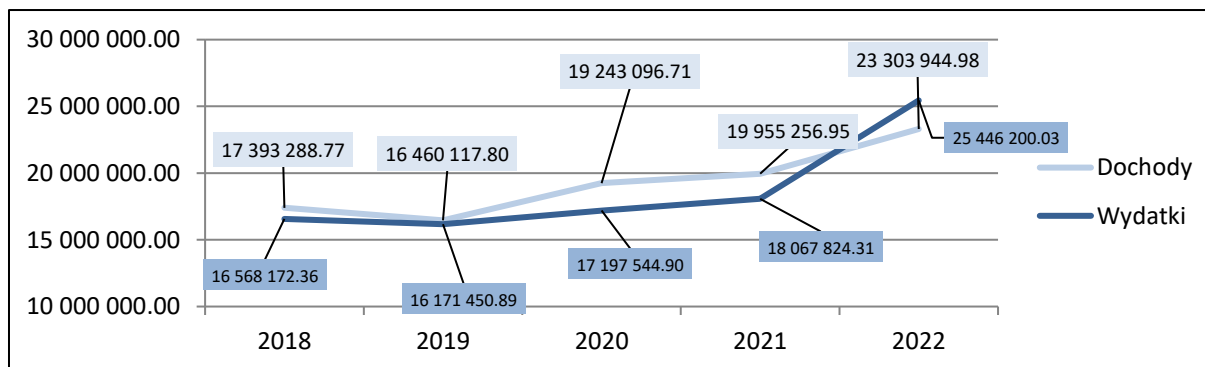
Źródło: opracowanie własne na podstawie bdl.stat.gov.pl

Powyższy wykres wykazuje, że analizowany wskaźnik dla gminy Rąbino jest drugim najniższym wskaźnikiem wśród gmin powiatu świdwińskiego.

Finanse publiczne

Poniżej przedstawiono dane dotyczące wysokości dochodów i wydatków gminy Rąbino w latach 2018-2022.

Wykres 16 Dochody i wydatki ogółem gminy Rąbino w latach 2018-2022 (zł)



Źródło: opracowanie własne na podstawie bdl.stat.gov.pl

Wykres wskazuje, że dochody gminy Rąbino były niższe niż wydatki z budżetu jedynie w 2022 r.

Poniżej przedstawiono wskaźnik dochodów gminy w przeliczeniu na 1 mieszkańca w latach 2017-2022 oraz porównanie wartości za 2022 r. w stosunku do pozostałych gmin powiatu świdwińskiego, powiatu świdwińskiego i województwa zachodniopomorskiego.

Tabela 15 Dochody gminy w przeliczeniu na 1 mieszkańca w gminie Rąbino w latach 2017-2022

	2017	2018	2019	2020	2021	2022
Dochody na 1 mieszkańca (zł)	4 140,45	4 760,07	4 591,39	5 644,79	5 902,18	7 023,49

Źródło: opracowanie własne na podstawie bdl.stat.gov.pl

W powyższej tabeli zaobserwować można od 2019 r. ciągły i znaczący wzrost wysokości dochodów gminy Rąbino w przeliczeniu na 1 mieszkańca.

Tabela 16 Dochody gminy w przeliczeniu na 1 mieszkańca w gminie Rąbino w 2022 w porównaniu do gmin powiatu świdwińskiego, powiatu świdwińskiego i województwa zachodniopomorskiego

GMINA	DOCHODY GMINY W PRZELICZENIU NA 1 MIESZKAŃCA (zł)
Świdwin – gmina miejska	8 299,01
Sławoborze	7 769,20
województwo zachodniopomorskie	7 600,06
Świdwin – gmina wiejska	7 478,07
Rąbino	7 023,49
powiat świdwiński	6 722,29
Połczyn-Zdrój	6 509,96
Brzeżno	6 026,18

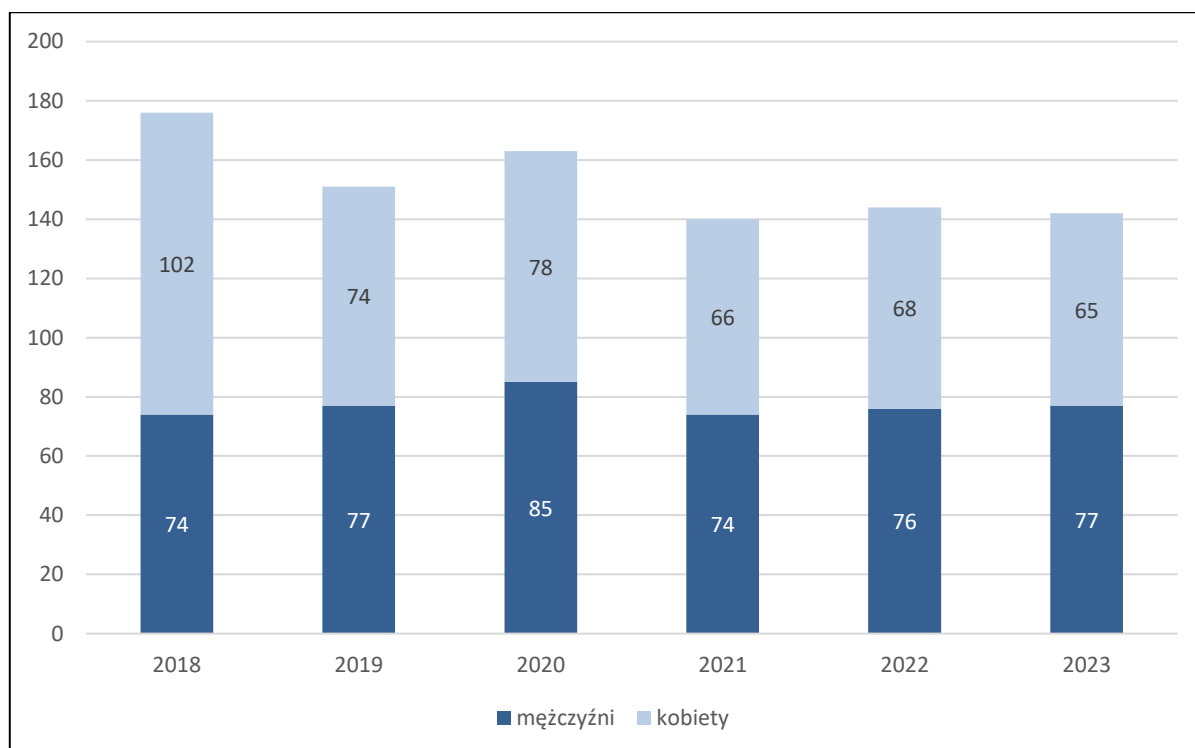
Źródło: opracowanie własne na podstawie bdl.stat.gov.pl

Analizowany wskaźnik plasuje gminę Rąbino na 4 miejscu wśród wszystkich gmin powiatu świdwińskiego – wartość wskaźnika jest wyższa niż dla powiatu świdwińskiego.

Rynek pracy

Poniżej zaprezentowane dane dotyczące liczby osób bezrobotnych zarejestrowanych w gminie Rąbino w latach 2018-2023

Wykres 17 Liczba bezrobotnych w gminie Rąbino w latach 2018-2023



Źródło: opracowanie własne na podstawie bdl.stat.gov.pl

Zauważalne jest utrzymujące się bezrobocie. W analizowanym okresie tylko w 2021 r. liczba bezrobotnych wśród kobiet była większa niż u mężczyzn. Poniżej przedstawiono dane dotyczące bezrobocia w gminie Rąbino w porównaniu do innych gmin powiatu świdwińskiego (stan na 31.12.2021 r.).

Tabela 17 Dane dotyczące bezrobocia w gminach powiatu świdwińskiego – stan na 31.12.2023 r.

GMINA	LICZBA BEZROBOTNYCH	UDZIAŁ LICZBY BEZROBOTNYCH W LICZBIE OSÓB W WIEKU PRODUKCYJNYM (%)
Świdwin – gmina miejska	442	5,37
Sławoborze	147	6,52
Rąbino	142	7,15
Połczyn-Zdrój	562	7,28
Brzeżno	109	7,52
Świdwin – gmina wiejska	245	7,76

Źródło: opracowanie własne na podstawie bdl.stat.gov.pl

Wskaźnik procentowy udziału liczby osób bezrobotnych w ogólnej liczbie osób w wieku produkcyjnym w gminie Rąbino kształtuje się na 3 najniższym poziomie wśród wszystkich gmin powiatu świdwińskiego. Gmina Rąbino współpracuje z Powiatowym Urzędem Pracy w Świdwinie realizując programy mające na celu aktywizację osób bezrobotnych. Na stan bezrobocia bezpośredni wpływ ma stopień wykształcenia. Brak ofert dla osób bez kwalifikacji i doświadczenia powoduje, że realną szansą na przetrwanie stają się prace interwencyjne, w ramach robót publicznych, staże, prace społecznie użyteczne. Należy zaznaczyć, że stosunkowo liczną kategorię osób bezrobotnych stanowią osoby do 30 roku życia, a więc wkraczające na rynek pracy. Zauważalne negatywne zjawisko zewnętrznej migracji podyktowane jest w większości wypadków poszukiwaniem atrakcyjnej pracy. Tendencja wyludniania się gminy Rąbino powoduje zmniejszanie się liczby specjalistów w różnych dziedzinach.

DIAGNOZA

Do głównych atutów gminy w sferze gospodarczej należy zaliczyć wzrost przedsiębiorczości w gminie, poziom zamożności mieszkańców wyższy niż wskaźnik dla powiatu świdwińskiego, stabilną sytuację finansową gminy na przestrzeni lat, brak zakładów negatywnie oddziałujących negatywnie na środowisko, warunki do rozwoju agroturystyki.

Jako niezadowolające należy ocenić poziom przedsiębiorczości mieszkańców jeden z niższych w powiecie mimo wzrostu liczby przedsiębiorstw, utrzymujący się poziom bezrobocia, brak dużych zakładów pracy w sektorze prywatnym i zatrudnienie oparte o sektor publiczny, ograniczone możliwości zmiany pracy, nierozwinięta baza noclegowa, brak inkubatorów przedsiębiorczości, niewystarczający poziom budowania i promocji marki lokalnych produktów.

1.3 Sytuacja przestrzenna



W przedmiotowym punkcie przedstawiono diagnozę sytuacji przestrzennej gminy Rąbino. Opisano lokalizację gminy pod kątem komunikacyjnym i przedstawiającym charakter rolniczo-przemysłowy gminy. Następnie przedstawiono kwestie gospodarki odpadami, infrastruktury technicznej, środowiska naturalnego, dóbr kulturowych i zagospodarowania przestrzennego.

Infrastruktura drogowa i dostępność komunikacyjna

Gmina Rąbino zlokalizowana jest w centralnej części województwa zachodniopomorskiego w powiecie świdwińskim.

Rysunek 1 Lokalizacja gminy Rąbino na planie województwa zachodniopomorskiego



Źródło: opracowanie własne

Gmina Rąbino zlokalizowana jest w północnej części powiatu świdwińskiego. Sąsiaduje z gminami Sławoborze, wiejską Świdwin, Połczyn-Zdrój i wiejską Białogard.

Rysunek 2 Lokalizacja gminy Rąbino na planie powiatu świdwińskiego



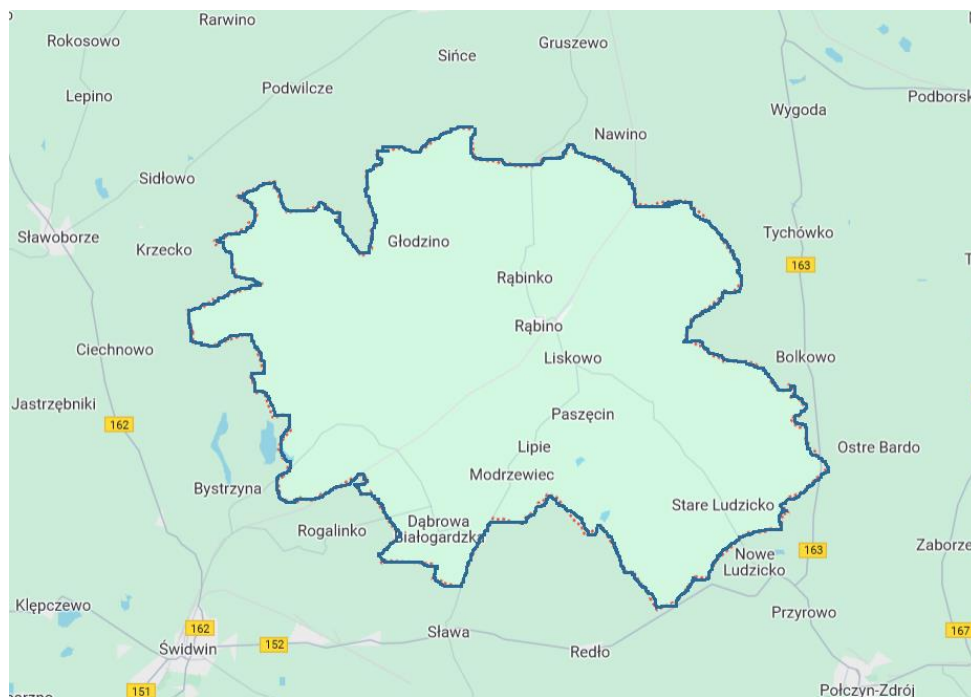
Źródło: opracowanie własne

Obszar objęty strategią obejmuje 15 sołectw (Batyń, Biała Góra, Biernów, Dąbrowa Białogardzka, Gąsków, Głodzino, Kłodzino, Lipie, Nielep, Rąbino, Rąbinko, Role, Rzecino, Stare Ludzicko, Świerznica). Całkowita powierzchnia gminy Rąbino wynosi 180 km².

Gmina pod względem krajobrazu ma charakter rolniczy – typowymi krajobrazami są pola, lasy oraz wsie o luźnej zabudowie.

Poniżej przedstawiono położenie komunikacyjne gminy Rąbino.

Rysunek 3 Położenie komunikacyjne gminy Rąbino



Źródło: opracowanie własne na podstawie www.google.pl/maps

Sieć dróg stanowią drogi powiatowe, gminne i wewnętrzne. Ponadto w gminie występuje sieć dróg wewnętrznych gospodarczych stanowiących dojazd do pól. System drogowy odgrywa najistotniejszą rolę w obsłudze komunikacyjnej mieszkańców gminy. Sieć dróg nie jest rozbudowana co wynika z niewielkiej liczby miejscowości na terenie gminy – sieć zapewnia dobre połączenia zarówno z ośrodkami zewnętrznymi jak i ze wszystkimi sołectwami w gminie, ośrodkami miejskimi wyższego rzędu tj. Świdwinem. Drogi wymagają przebudowy do pełnych parametrów wymaganych dla danej kategorii dróg. Konieczność modernizacji dotyczy również infrastruktury towarzyszącej: chodników, parkingów, oświetlenia. Gmina boryka się z problemem małej liczby kilometrów dróg rowerowych.

Przez teren gminy przebiega droga wojewódzka nr 163 Kołobrzeg – Białogard – Połczyn-Zdrój, oddalona od Rąbina na wschód o 11 km, łączy wieś Biernów z Połczynem-Zdrojem i Białogardem. Odległość od Rąbina do stolicy powiatu Świdwina wynosi 20 km. Rąbino otrzymało połączenie kolejowe już w 1859 r. po otwarciu odcinka od Koszalina do Stargardu Szczecińskiego łącząc się z linią do Szczecina. W 1870 r. linia została wydłużona do Gdańska. Pomiędzy latami 1951 a 1989 linię zelektryfikowano (odcinek przez Rąbino w 1987 r.). Przez położoną w gminie wieś Stare Ludzicko prowadziła linia ze Świdwina do Połczyna-Zdroju zbudowana w końcu lat 90. XIX w., zamknięta niemal 100 lat później. Obecnie na terenie gminy czynne są dwie stacje: Rąbino i Nielep.

Przestrzeń i środowisko

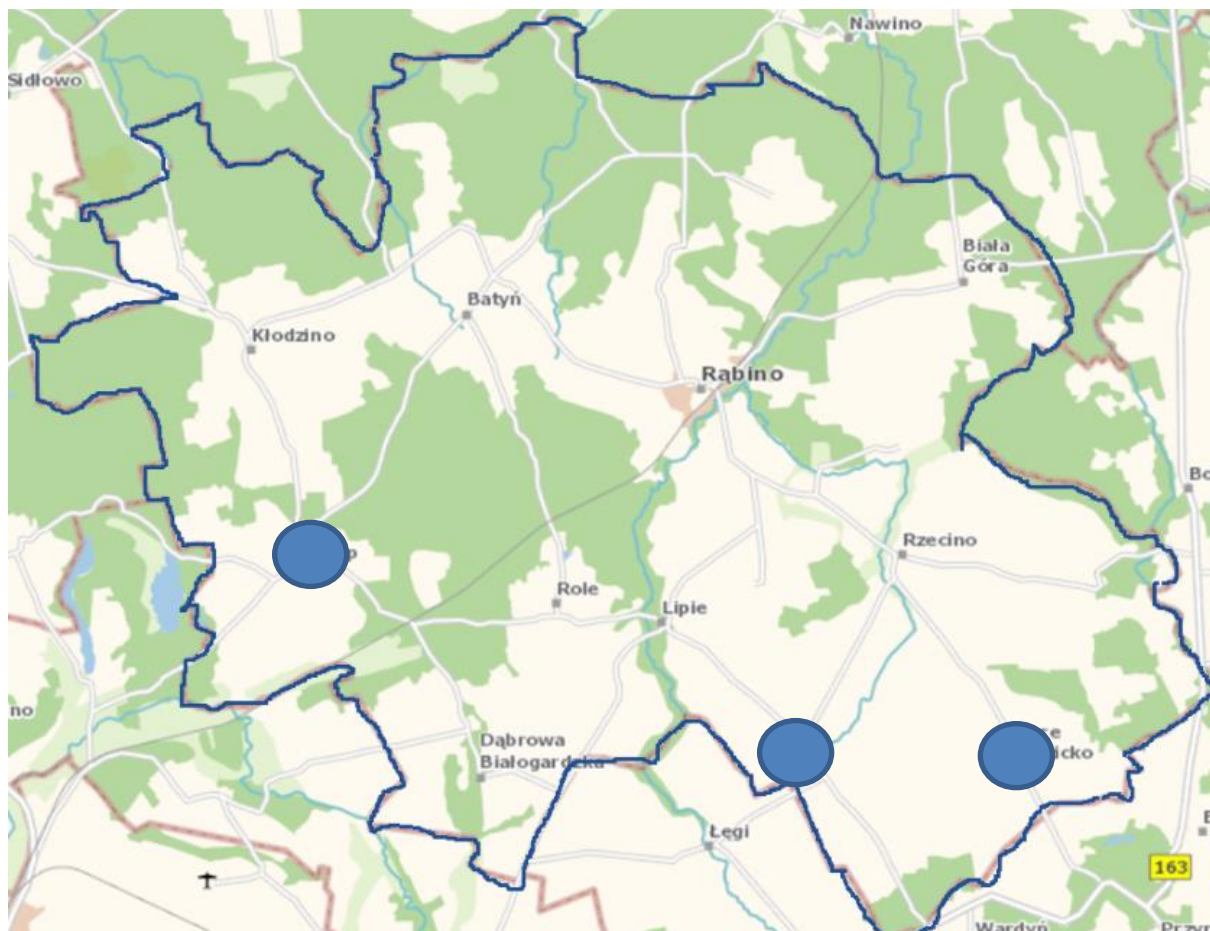
Gleby

Na obszarze Gminy Rąbino występują żyzne gleby wykształcone z glin zwałowych oraz piasków gliniastych zaliczane do Klasy IVa i IVb (60% powierzchni gruntów ornych) oraz do klasy IIIa i IIIb (18% powierzchni gruntów ornych). Jeśli chodzi o użytki zielone to prawie 60% z nich należy do klasy III i IV. Najkorzystniejsze warunki dla intensywnej produkcji rolnej występują w południowej części Gminy Rąbino - Dąbrowa Białogardzka, Modrzewiec, Jezierzycy, Stare Ludzicko, Grężino, Rąbino.

Złoże kopalne

Na obszarze gminy Rąbino występują niewielkie zasoby surowców mineralnych. Złoże kruszywa naturalnego zostały wyeksploatowane. W istniejących drobnych, nielegalnych wyrobiskach, wydobywa się piasek i żwir na potrzeby lokalne. Na terenie gminy znajdują się także niewielkie złoża torfów.

Rysunek 4 Orientacyjna lokalizacja złóż kopalin w gminie Rąbino



Źródło: opracowanie własne

Wody

Wody powierzchniowe

Przeważająca część wód powierzchniowych gminy Rąbino leży w zlewni Parsęty, która w wielu miejscach zachowała swój naturalny charakter. Źródło Parsęty znajduje się w okolicy wsi Parsęcko na wysokości 137 m n.p.m. Natomiast w północnej części gminy dolina Mogilicy wraz ze Świerznicą przecinają równinę sandrową i wysoczyznę morenową, gdzie występują lasy łęgowe oraz grądy. W obrębie osadów czwartorzędowych występuje główny poziom użytkowy wody. Znajduje się on na głębokości od kilku do 60 m., a jego miąższość waha się od 5 do 40 m. Wydajności eksploatacyjne wynoszą 30-50 m³/h. Na terenie gminy występują dwa jeziora o powierzchni powyżej 1 ha: Jezierzyce (8,6 ha, 114,3 m n.p.m.) i Nielep (1,84 ha, 108 m n.p.m.). Poniżej przedstawiono dane dotyczące poszczególnych JCWP znajdujących się na terenie gminy Rąbino:

A) RW 6000114449 „Dębica od Brusnej do ujścia” (RZGW w Szczecinie):

- status: naturalna część wód
- stan ogólny: brak danych

- przypisane cele środowiskowe:
 - stan/potencjał ekologiczny: dobry stan ekologiczny; zapewnienie drożności cieku według wymagań gatunków chronionych; zapewnienie drożności cieku dla migracji gatunków o znaczeniu gospodarczym na odcinku cieku głównego Dębica w obrębie JCWP (dla troci wędrownej),
 - stan chemiczny: dobry stan chemiczny,
 - działania podstawowe:
 - rozpoznanie zasadności realizacji działań naprawczych dla obszarów chronionych w zakresie utrzymania naturalnego charakteru koryta,
 - rozpoznanie zasadności realizacji działań naprawczych dla obszarów chronionych zależnych od hydromorfologii (wg celów środowiskowych: wymogów rzek włosienicznikowych, wylewy Q50),
 - realizacja działań wynikających z planów ochrony i planów zadań ochronnych dla obszarów chronionych,
 - działania uzupełniające:
 - budowa przepławki, przywrócenie drożności odcinków rzek w ramach zadania "Budowa przepławki dla ryb na rzece Dębicy w miejscowości Popielewko",
 - ocena wpływu budowli poprzecznych na ciągłość biologiczną i cele środowiskowe JCWP;
- B) RW 6000104452 „Bukowa” (RZGW w Szczecinie):
- status: naturalna część wód
 - stan ogólny: brak danych
 - przypisane cele środowiskowe:
 - stan/potencjał ekologiczny: dobry stan ekologiczny; zapewnienie drożności cieku dla migracji ichtiofauny o ile jest monitorowany wskaźnik diadromiczny D,
 - stan chemiczny: dobry stan chemiczny,
 - działania podstawowe:
 - rozpoznanie zasadności realizacji działań naprawczych dla obszarów chronionych zależnych od hydromorfologii (wg celów środowiskowych: wymogów rzek włosienicznikowych, wylewy Q50),
 - kontrole dotyczące stosowania programu działań mających na celu zmniejszenie zanieczyszczenia wód azotanami pochodzącymi ze źródeł rolniczych oraz zapobieganie dalszemu zanieczyszczeniu przez podmioty prowadzące produkcję rolną i działalność,
 - rozpoznanie zasadności realizacji działań naprawczych dla obszarów chronionych w zakresie dopływu zanieczyszczeń,
 - przekazanie informacji do PGW WP o braku przepływu lub braku wody w korycie cieku przy przeprowadzeniu badań monitoringowych JCWP w ramach strategicznego programu PMS,
 - działania uzupełniające:
 - ograniczenie zanieczyszczenia wód związkami biogennymi pochodzącymi z rolnictwa oraz ograniczenie zanieczyszczenia pestycydami,
 - dodatkowy przegląd pozwoleń wodnoprawnych;
- C) RW 60001044569 „Moglica” (RZGW w Szczecinie):
- status: naturalna część wód
 - stan ogólny: zły stan wód
 - przypisane cele środowiskowe:

- stan/potencjał ekologiczny: dobry stan ekologiczny; zapewnienie drożności cieku według wymagań gatunków chronionych; zapewnienie drożności cieku dla migracji gatunków o znaczeniu gospodarczym na odcinku cieku głównego Mogilica w obrębie JCWP oraz na dopływie Świerznica w obrębie JCWP (dla troci wędrownej),
 - stan chemiczny: dobry stan chemiczny,
 - działania podstawowe:
 - rozpoznanie zasadności realizacji działań naprawczych dla obszarów chronionych zależnych od hydromorfologii (wg celów środowiskowych: wymogów rzek włośienicznikowych, wylewy Q50),
 - rozpoznanie zasadności realizacji działań naprawczych dla obszarów chronionych w zakresie utrzymania naturalnego charakteru koryta,
 - rozpoznanie zasadności realizacji działań naprawczych dla obszarów chronionych w zakresie dopływu zanieczyszczeń,
 - realizacja działań wynikających z planów ochrony i planów zadań ochronnych dla obszarów chronionych,
 - przekazanie informacji do PGW WP o braku przepływu lub braku wody w korycie cieku przy przeprowadzeniu badań monitoringowych JCWP w ramach strategicznego programu PMŚ,
 - działania uzupełniające:
 - analiza możliwości przebudowy budowli piętrzących w zakresie zapewniającym ciągłość biologiczną i spełnienie celów środowiskowych.,
 - analiza możliwości likwidacji budowli poprzecznych/przebudowa budowli poprzecznych na bystrza/innych działach w zakresie zapewnienia drożności,
 - dodatkowy przegląd pozwoleń wodnoprawnych,
 - ocena wpływu budowli poprzecznych na ciągłość biologiczną i cele środowiskowe JCWP;
- D) RW 60001044749 „Topiel” (RZGW w Szczecinie):
- status: naturalna część wód
 - stan ogólny: brak danych
 - przypisane cele środowiskowe:
 - stan/potencjał ekologiczny: dobry stan ekologiczny; zapewnienie drożności cieku według wymagań gatunków chronionych; zapewnienie drożności cieku dla migracji gatunków o znaczeniu gospodarczym na odcinku cieku głównego Topiel w obrębie JCWP (dla troci wędrownej),
 - stan chemiczny: dobry stan chemiczny,
 - działania podstawowe:
 - rozpoznanie zasadności realizacji działań naprawczych dla obszarów chronionych w zakresie dopływu zanieczyszczeń,
 - kontrole dotyczące stosowania programu działań mających na celu zmniejszenie zanieczyszczenia wód azotanami pochodzącymi ze źródeł rolniczych oraz zapobieganie dalszemu zanieczyszczeniu przez podmioty prowadzące produkcję rolną i działalność,
 - przekazanie informacji do PGW WP o braku przepływu lub braku wody w korycie cieku przy przeprowadzeniu badań monitoringowych JCWP w ramach strategicznego programu PMŚ,
 - działania uzupełniające:
 - ograniczenie zanieczyszczenia wód związkami biogennymi pochodzącymi z rolnictwa oraz ograniczenie zanieczyszczenia pestycydami,

- analiza możliwości przebudowy budowli piętrzących w zakresie zapewniającym ciągłość biologiczną i spełnienie celów środowiskowych,
 - dodatkowy przegląd pozwoleń wodnoprawnych;
- E) RW 600010447639 „Pokrzywnica” (RZGW w Szczecinie):
- status: naturalna część wód
 - stan ogólny: brak danych
 - przypisane cele środowiskowe:
 - stan/potencjał ekologiczny: dobry stan ekologiczny; zapewnienie drożności cieku według wymagań gatunków chronionych; zapewnienie drożności cieku dla migracji gatunków o znaczeniu gospodarczym na odcinku cieku głównego Pokrzywnica w obrębie JCWP oraz na dopływie Ponik w obrębie JCWP (dla troci wędrownej),
 - stan chemiczny: dobry stan chemiczny,
 - działania podstawowe:
 - rozpoznanie zasadności realizacji działań naprawczych dla obszarów chronionych w zakresie utrzymania naturalnego charakteru koryta,
 - kontrole dotyczące stosowania programu działań mających na celu zmniejszenie zanieczyszczenia wód azotanami pochodzącymi ze źródeł rolniczych oraz zapobieganie dalszemu zanieczyszczeniu przez podmioty prowadzące produkcję rolną i działalność,
 - rozpoznanie zasadności realizacji działań naprawczych dla obszarów chronionych w zakresie odpływu zanieczyszczeń,
 - przekazanie informacji do PGW WP o braku przepływu lub braku wody w korycie cieku przy przeprowadzeniu badań monitoringowych JCWP w ramach strategicznego programu PMS,
 - działania uzupełniające:
 - ograniczenie zanieczyszczenia wód związkami biogennymi pochodzącymi z rolnictwa oraz ograniczenie zanieczyszczenia pestycydami,
 - analiza możliwości przebudowy budowli piętrzących w zakresie zapewniającym ciągłość biologiczną i spełnienie celów środowiskowych,
 - dodatkowy przegląd pozwoleń wodnoprawnych,
 - ocena wpływu budowli poprzecznych na ciągłość biologiczną i cele środowiskowe JCWP,
 - analiza możliwości likwidacji budowli poprzecznych/przebudowa budowli poprzecznych na bystrza/innych działach w zakresie zapewnienia drożności;
- F) RW 60000942135 „Rega od źródeł do dopływu spod Bystrzyny wraz z dopływem spod Bystrzyny” (RZGW w Szczecinie):
- status: naturalna część wód
 - stan ogólny: zły stan wód
 - przypisane cele środowiskowe:
 - stan/potencjał ekologiczny: dobry stan ekologiczny; zapewnienie drożności cieku według wymagań gatunków chronionych; zapewnienie drożności cieku dla migracji gatunków o znaczeniu gospodarczym na odcinku cieku głównego Rega w obrębie JCWP (dla troci wędrownej),
 - stan chemiczny: dla złagodzonych wskaźników [ołów(w)] poniżej stanu dobrego, dla pozostałych wskaźników - stan dobry,
 - działania podstawowe:
 - realizacja działań wynikających z planów ochrony i planów zadań ochronnych dla obszarów chronionych,

- rozpoznanie zasadności realizacji działań naprawczych dla obszarów chronionych w zakresie utrzymania naturalnego charakteru koryta,
 - kontrole dotyczące stosowania programu działań mających na celu zmniejszenie zanieczyszczenia wód azotanami pochodzącymi ze źródeł rolniczych oraz zapobieganie dalszemu zanieczyszczeniu przez podmioty prowadzące produkcję rolną i działalność,
 - rozpoznanie zasadności realizacji działań naprawczych dla obszarów chronionych w zakresie dopływu zanieczyszczeń,
- działania uzupełniające: ograniczenie zanieczyszczenia wód związkami biogennymi pochodzącymi z rolnictwa oraz ograniczenie zanieczyszczenia pestycydami;
- G) RW 60001044489 „Wogra” (RZGW w Szczecinie):
- status: silnie zmieniona część wód
 - stan ogólny: zły stan wód
 - przypisane cele środowiskowe:
 - stan/potencjał ekologiczny: dobry potencjał ekologiczny
 - stan chemiczny: dobry stan chemiczny,
 - działania podstawowe:
 - działania renaturyzacyjne,
 - rozpoznanie zasadności realizacji działań naprawczych dla obszarów chronionych zależnych od hydromorfologii (wg celów środowiskowych: wymogów rzek włosienicznikowych, wylewy Q50),
 - rozpoznanie zasadności realizacji działań naprawczych dla obszarów chronionych w zakresie utrzymania naturalnego charakteru koryta,
 - kontrole dotyczące stosowania programu działań mających na celu zmniejszenie zanieczyszczenia wód azotanami pochodzącymi ze źródeł rolniczych oraz zapobieganie dalszemu zanieczyszczeniu przez podmioty prowadzące produkcję rolną i działalność,
 - realizacja Krajowego Programu Oczyszczania Ścieków Komunalnych,
 - rozpoznanie zasadności realizacji działań naprawczych dla obszarów chronionych w zakresie dopływu zanieczyszczeń,
 - realizacja działań wynikających z planów ochrony i planów zadań ochronnych dla obszarów chronionych,
 - przekazanie informacji do PGW WP o braku przepływu lub braku wody w korycie cieków przy przeprowadzeniu badań monitoringowych JCWP w ramach strategicznego programu PMŚ,
 - opracowanie programu poprawy retencji glebowej i krajobrazowej na obszarach rolniczych w zlewni JCWP,
 - realizacja przedsięwzięć zmierzających do zwiększenia ilości i czasu retencji wód na terenach zurbanizowanych w zlewni JCWP,
 - opracowanie programu poprawy retencji na terenach zurbanizowanych w zlewni JCWP,
 - działania uzupełniające:
 - ograniczenie zanieczyszczenia wód związkami biogennymi pochodzącymi z rolnictwa oraz ograniczenie zanieczyszczenia pestycydami,
 - dodatkowy przegląd pozwoleń wodnoprawnych.

Stan JCWP (dla których w tym zakresie podano dane) w gminie Rąbino oceniony został jako zły.

Wody podziemne

Gmina Rąbino leży w granicach jednolitej części wód podziemnych JCWPd:

A) PLGW 60009 (RZGW w Szczecinie):

- stan ogólny: słaby
- przypisane cele środowiskowe: dobry stan ilościowy, dobry stan chemiczny
- działania podstawowe: nie zaplanowano żadnych dodatkowych działań podstawowych,
- działania uzupełniające:
 - ograniczenie zużycia wody w przemyśle,
 - ograniczenie zużycia wody w rolnictwie,
 - dodatkowy przegląd udzielonych pozwoleń wodnoprawnych związanych z poborem wód podziemnych,
 - opracowanie planu ochrony torfowisk,
 - wdrożenie planu ochrony torfowisk,
 - opracowanie dodatku do dokumentacji hydrogeologicznej ustalającej zasoby eksploatacyjne ujęcia wód podziemnych,
 - weryfikacja zasobów eksploatacyjnych ujęć wód podziemnych ustalonych na podstawie dokumentacji hydrogeologicznych wykonanych przed 2004 r.;

B) PLGW 60008 (RZGW w Szczecinie):

- stan ogólny: dobry
- przypisane cele środowiskowe: dobry stan ilościowy, dobry stan chemiczny
- działania podstawowe: ustanowienie obszaru ochronnego zbiornika wód śródlądowych (GZWP),
- działania uzupełniające: nie zaplanowano żadnych dodatkowych działań uzupełniających.

Na terenie gminy Rąbino nie są zlokalizowane Główne Zbiorniki Wód Podziemnych.

Formy ochrony

Na formy ochrony przyrody w rozumieniu ustawy z dnia 16 kwietnia 2004 r. o ochronie przyrody składają się parki narodowe, rezerваты przyrody, parki krajobrazowe, obszary chronionego krajobrazu, obszary Natura 2000, pomniki przyrody, stanowiska dokumentacyjne, użytki ekologiczne, zespoły przyrodniczo-krajobrazowe oraz ochrona gatunkowa roślin, zwierząt i grzybów.

Na terenie gminy Rąbino znajdują się obszary chronione w europejskiej sieci ekologicznej Natura 2000 i krajowej sieci ekologicznej ECONET-PL. Gmina nie leży w obrębie obszarów chronionego krajobrazu, parków krajobrazowych i rezerwatów.

Poniżej przedstawiono lokalizację gminy względem różnych form ochrony przyrody.

Parki Narodowe

Na terenie gminy Rąbino jak również w jej sąsiedztwie nie jest zlokalizowany park narodowy.

Obszary chronionego krajobrazu

Najbliżej gminy Rąbino położony jest obszar chronionego krajobrazu „Pojezierze Drawskie”.

Rysunek 5 Położenie gminy Rąbino względem obszarów chronionego krajobrazu

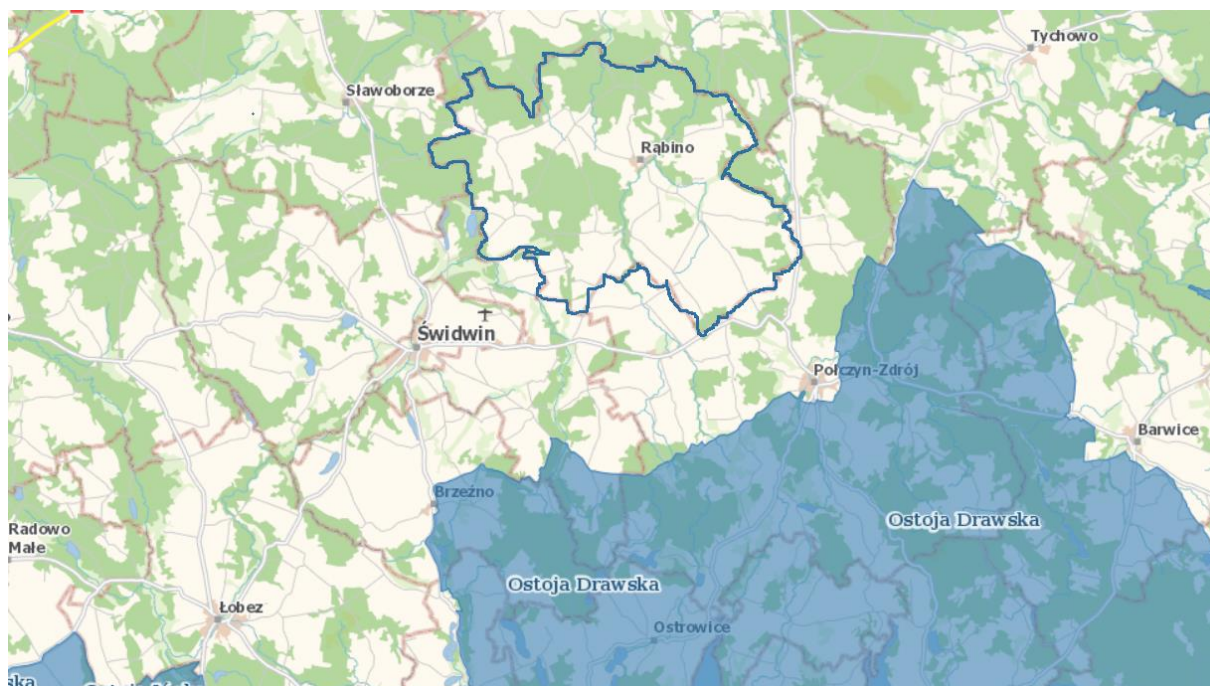


Źródło: opracowanie własne na podstawie www.geoserwis.gdos.gov.pl

Obszary specjalnej ochrony ptaków NATURA 2000

Na terenie gminy Rąbino nie znajdują się obszary specjalnej ochrony ptaków NATURA 2000.

Rysunek 6 Położenie gminy Rąbino względem obszarów specjalnej ochrony ptaków NATURA 2000



Źródło: opracowanie własne na podstawie www.geoserwis.gdos.gov.pl

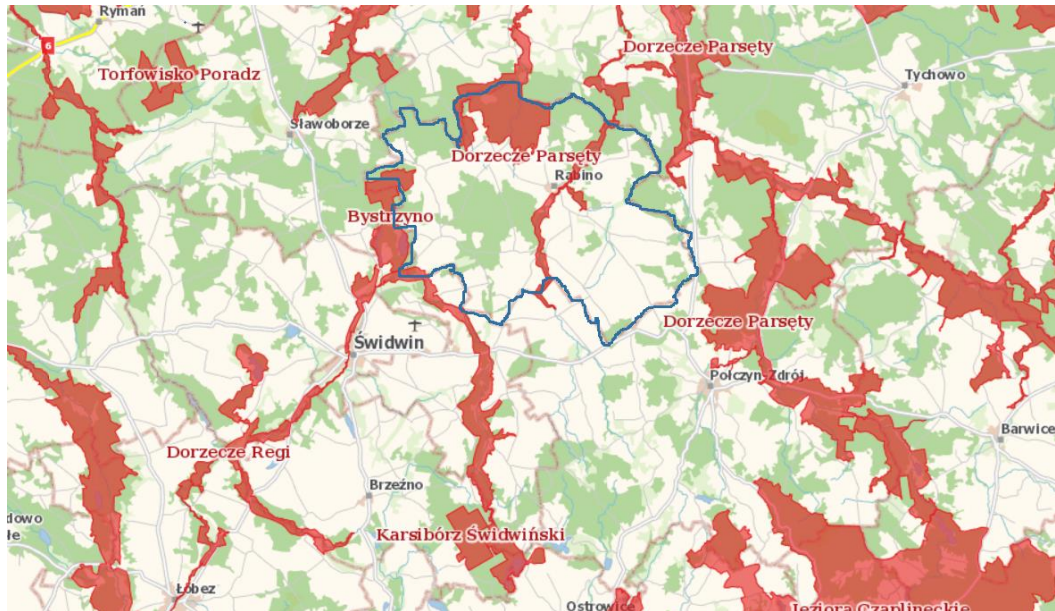
Najbliżej położone obszary specjalnej ochrony ptaków NATURA 2000 to „Ostoja Drawska (PLB 320019) zlokalizowany na południowy wschód od granic gminy Rąbino.

Specjalne obszary ochrony siedlisk NATURA 2000

Na terenie gminy zlokalizowany jest specjalny obszar ochrony siedlisk NATURA 2000:

- „Dorzecze Parsęty” (PLH 320007),
- „Dorzecze Regi” (PLH 320049),
- „Bystrzyno” (PLH 320061),

Rysunek 7 Położenie gminy Rąbino względem specjalnych obszarów ochrony siedlisk NATURA 2000

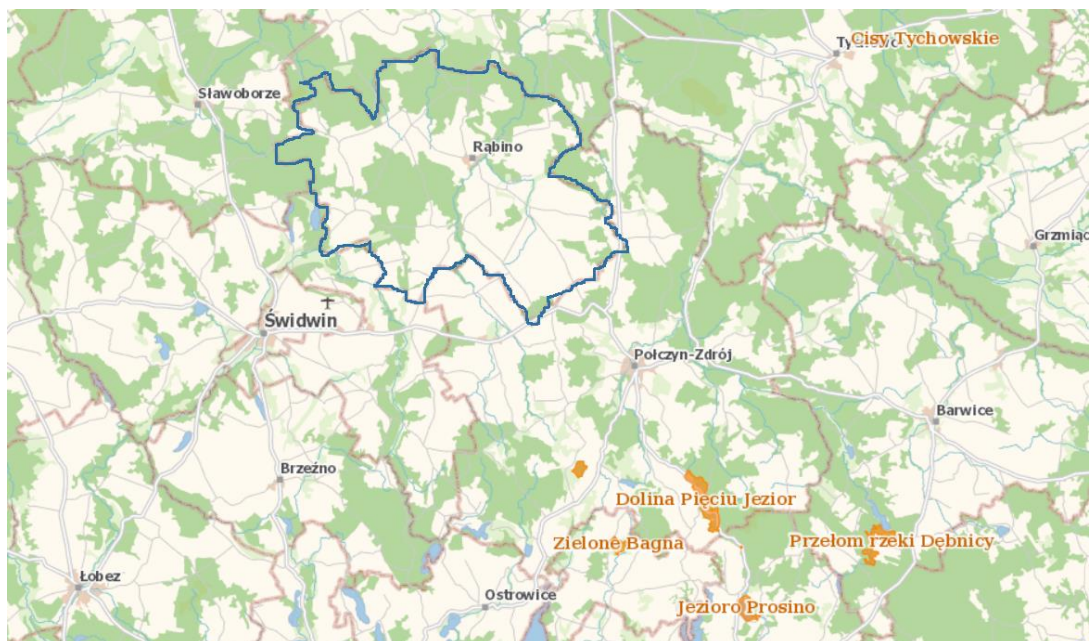


Źródło: opracowanie własne na podstawie www.geoserwis.gdos.gov.pl

Rezerваты przyrody

W obrębie gminy Rąbino nie są zlokalizowane rezerваты przyrody.

Rysunek 8 Położenie gminy Rąbino względem rezerwatów przyrody



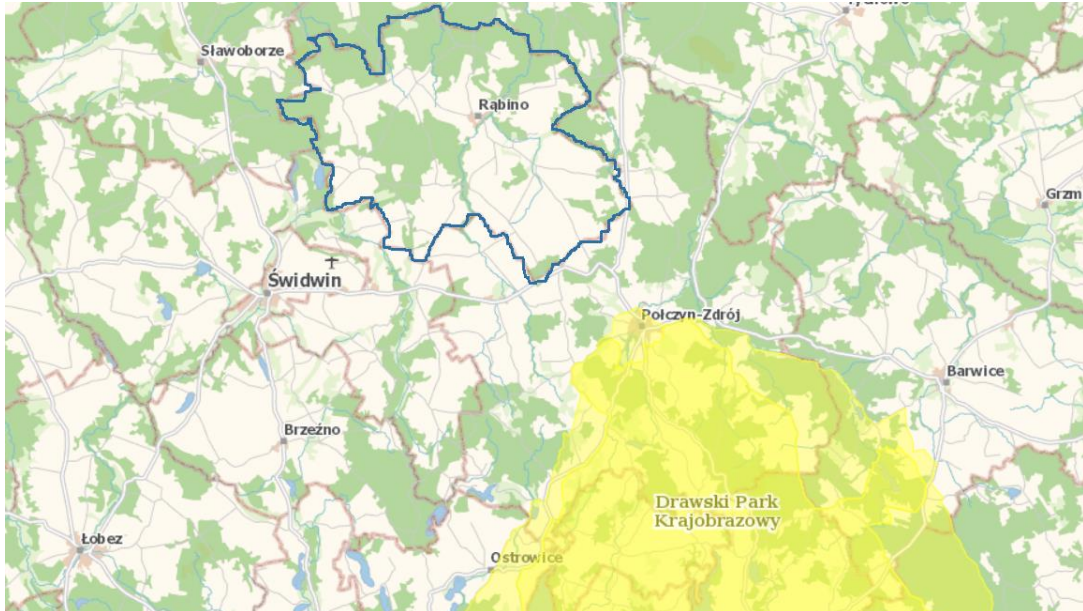
Źródło: opracowanie własne na podstawie www.geoserwis.gdos.gov.pl

Najbliżej położone rezerваты to Cisy Tychowskie, Dolina Pięciu Jezior, Przełom rzeki Dębnicy, Jezioro Prosono, Torfowisko Toporzyc i Zielone Bagna.

Parki krajobrazowe

Na terenie gminy Rąbino nie znajdują się parki krajobrazowe.

Rysunek 9 Położenie gminy Rąbino względem parków krajobrazowych



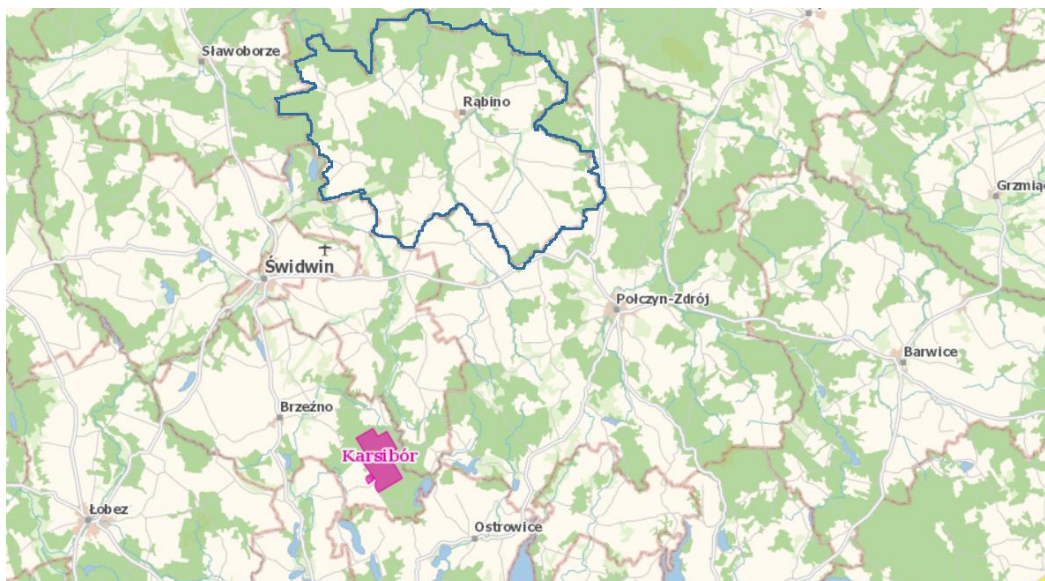
Źródło: opracowanie własne na podstawie www.geoserwis.gdos.gov.pl

Najbliżej położony park krajobrazowy to Dąbski Park Krajobrazowy.

Zespoły przyrodniczo-krajobrazowe

Na terenie gminy Rąbino nie znajdują się zespoły przyrodniczo-krajobrazowe.

Rysunek 10 Położenie gminy Rąbino względem zespołów przyrodniczo-krajobrazowych



Źródło: opracowanie własne na podstawie www.geoserwis.gdos.gov.pl

Najbliżej położony zespół przyrodniczo-krajobrazowy to Karsibór.

Użytki ekologiczne

Na terenie gminy Rąbino znajduje się użytek ekologiczny „Mokradło Role”.

Rysunek 11 Położenie gminy Rąbino względem użytków ekologicznych



Źródło: opracowanie własne na podstawie www.geoserwis.gdos.gov.pl

Najbliżej położony użytek ekologiczny poza granicami gminy to „Torfianki w Jelenim Ruczaju” na terenie gminy wiejskiej Świdwin.

Stanowiska dokumentacyjne

Na terenie gminy Rąbino nie znajdują się stanowiska dokumentacyjne.

Pomniki przyrody

Na terenie gminy Rąbino zlokalizowanych jest 6 pomników przyrody zgodnie z poniższą tabelą.

Tabela 18 Pomniki przyrody w gminie Rąbino

KOD	RODZAJ	LOKALIZACJA
PL.ZIPOP.1393.PP.3216042.2267	grupa drzew	Rzecino
PL.ZIPOP.1393.PP.3216042.2498	głaz narzutowy	Kłodzino
PL.ZIPOP.1393.PP.3216042.2499	głaz narzutowy	Głodzino
PL.ZIPOP.1393.PP.3216042.2500	głaz narzutowy	Kłodzino
PL.ZIPOP.1393.PP.3216042.2549	drzewo	Świerznica
PL.ZIPOP.1393.PP.3216042.2550	drzewo	Lipie

Źródło: www.cfop.gdos.gov.pl

Powietrze

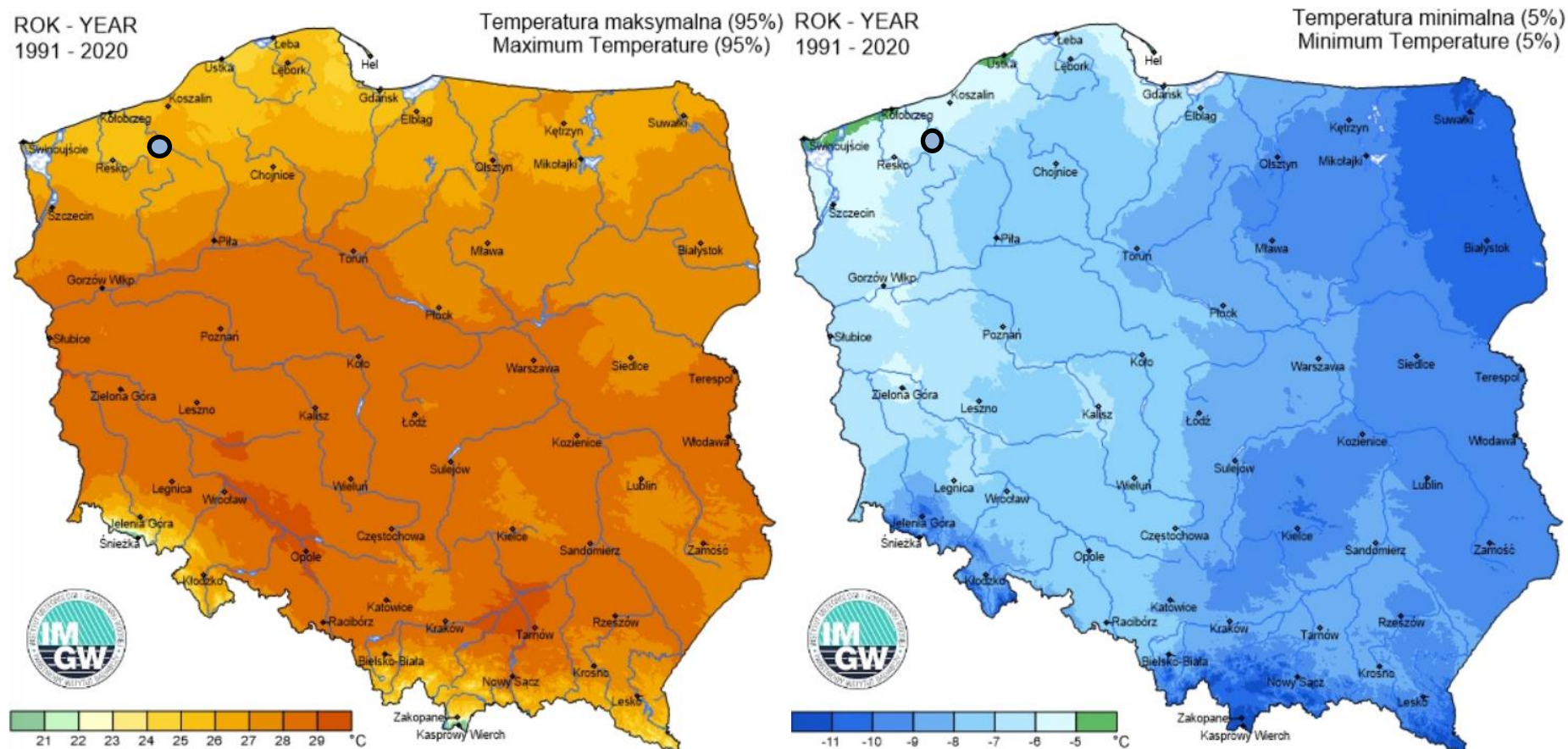
Największym zanieczyszczeniem powietrza na terenie gminy jest niska emisja. Problemem jest spalanie w domowych piecach paliw niskiej jakości. Sytuacja ta nasila się szczególnie w sezonie grzewczym i powoduje wyraźne okresowe pogorszenia stanu sanitarnego powietrza na terenach zasiedlonych i w ich bezpośrednim sąsiedztwie. Kolejnym znaczącym źródłem zanieczyszczenia powietrza na terenie gminy jest transport drogowy.

Warunki pogodowe

Poniżej zaprezentowano graficznie dane dla wielolecia 1991-2020 r. i zaznaczono lokalizację gminy Rąbino.

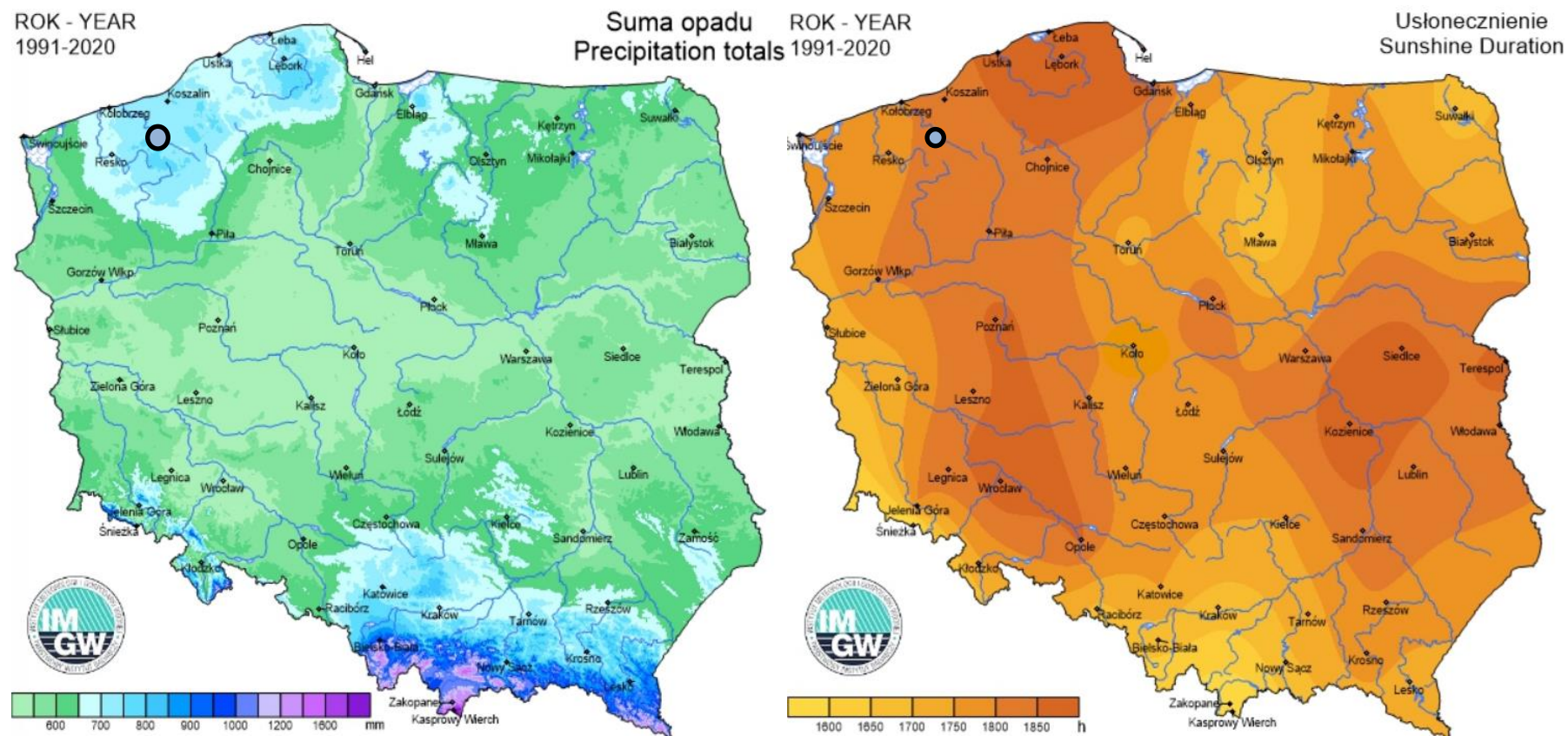
Strategia Rozwoju Gminy Rąbino na lata 2024-2030

Rysunek 12 Ekstremalne temperatury maksymalne i minimalne w Polsce w latach 1991-2020 r.



Źródło: opracowanie własne na podstawie www.klimat.imgw.pl

Rysunek 13 Ekstremalne sumy opadów i ekstremalne usłonecznienie w Polsce w latach 1991-2020 r.

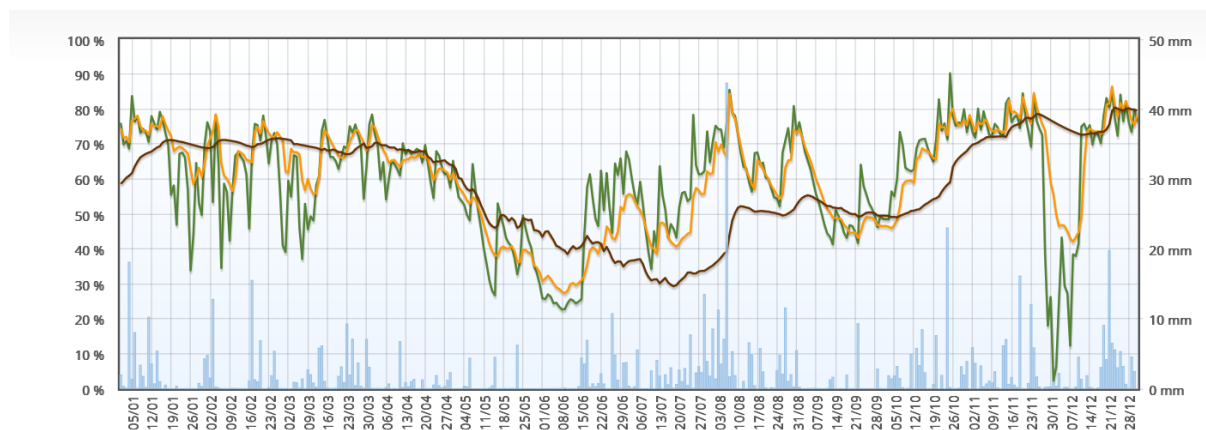


Źródło: opracowanie własne na podstawie www.klimat.imgw.pl

W gminie Rąbino nie odnotowuje się ekstremalnych wartości temperatury, usłonecznienia i opadów w odniesieniu do wskaźników ogólnopolskich.

Jednym z istotnych zagrożeń klimatycznych dla gminy Rąbino jest występowanie susz. Na poniższym wykresie przedstawiono wskaźnik wilgotności gleby dla powiatu świdwińskiego w 2023 r.

Wykres 18 Wskaźnik wilgotności gleby 0-100% dla powiatu świdwińskiego (2023 r.)



Źródło: www.imgw.pl

Na powyższym wykresie widać, że wskaźnik wilgotności gleby w analizowanym okresie był niższy niż 40% w lipcu, co mogło wskazywać na deficyt wody w strefie korzeniowej. Wartości wskaźnika rokrocznie prezentują podobne wartości.

Dziedzictwo kulturowe

Na terenie gminy Rąbino znajduje się łącznie następujących obiektów wpisanych do Rejestru zabytków nieruchomości województwa zachodniopomorskiego:

- park dworski (Biała Góra),
- kościół NSPJ /otoczenie/ (Biernów),
- park dworski (Dąbrowa Białogardzka),
- park dworski (Dołganów),
- park dworski (Jezierzyce),
- park dworski (Kłodzino),
- kościół MB Częstochowskiej (Lipie),
- park dworski (Modrzewiec),
- dwór (Modrzewiec),
- park dworski (Nielep),
- park dworski (Paszęcin),
- park dworski (Rąbinko),
- kościół Matki Bożej Anielskiej /otoczenie/ (Rąbino),
- park dworski (Rąbino),
- park dworski (Rąbino),
- kościół Św. Józefa Robotnika /otoczenie/ (Rzecino),
- park dworski (Rzecino),
- kościół (Stare Ludzicko).

Na terenie gminy Rąbino występują również liczne cmentarze, domy oraz obiekty kultu religijnego o charakterze zabytków nieobjęte ochroną konserwatorską. Część zabytków na terenie gminy Rąbino znajduje się w złym stanie materialnym i wymaga przeprowadzenia prac konserwatorsko-remontowych. Zabytki, których właścicielami są osoby prywatne są przez nie zabezpieczone we

własnym zakresie (właściciele zabytków mają możliwości zyskania dofinansowania na renowację od Zachodniopomorskiego Wojewódzkiego Konserwatora Zabytków).

Gospodarka odpadami

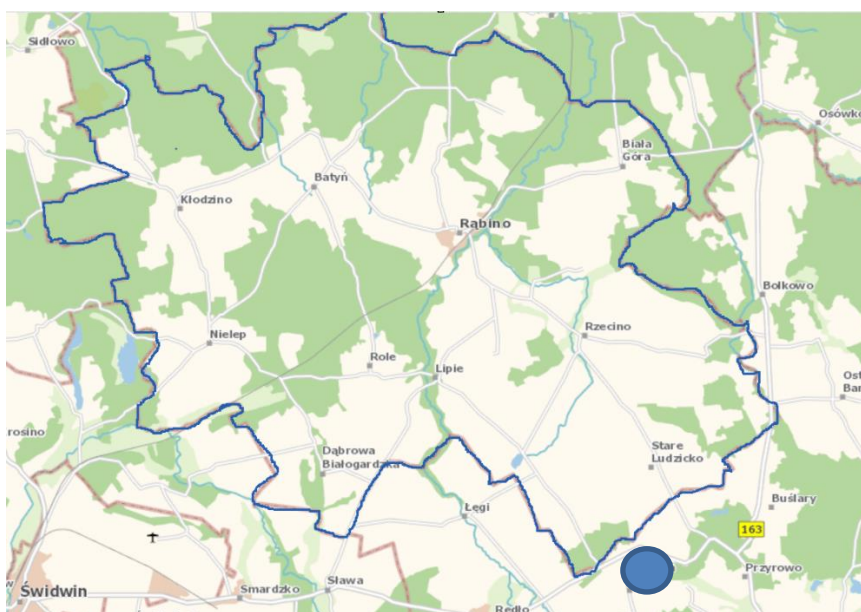
Nowe zasady w systemie gospodarowania odpadami komunalnymi wprowadziła nowa ustawa z dnia 11 lipca 2011 r. o zmianie ustawy o utrzymaniu czystości i porządku w gminach, która obowiązuje od 1 sierpnia 2013 r. Zgodnie z wyżej wymienioną ustawą, za utrzymanie czystości i porządku w gminie oraz tworzenie warunków niezbędnych do ich utrzymania, odpowiada samorząd gminny. Do zadań gminy należy m.in.:

- tworzenie warunków do wykonywania prac związanych z utrzymaniem czystości i porządku,
- zapewnienie budowy i eksploatacji regionalnych instalacji do przetwarzania odpadów komunalnych,
- objęcie wszystkich właścicieli nieruchomości systemem gospodarowania odpadami komunalnymi,
- nadzorowanie gospodarowania odpadami komunalnymi,
- zapewnienie osiągnięcia odpowiednich poziomów recyklingu,
- prowadzenie działań informacyjnych i edukacyjnych w zakresie prawidłowego gospodarowania odpadami komunalnymi.

Na terenie gminy Rąbino nie ma możliwości przetwarzania odpadów komunalnych. W celu mechaniczno-biologicznego przetwarzania odpadów, zagospodarowania odpadów zielonych, zagospodarowania pozostałości z sortowania odpadów komunalnych przeznaczonych do składowania, odpady z gminy Rąbino przekazywane są do Regionalnej Instalacji Przetwarzania Odpadów Komunalnych w Wardyniu Górnym prowadzonej przez Międzygminne Przedsiębiorstwo Gospodarki Odpadami Sp. z o.o.

Na terenie gminy nie funkcjonuje PSZOK – najbliższy punkt zlokalizowany jest w Wardyniu Górnym w gminie Połczyn-Zdrój. Prowadzeniem PSZOK zajmuje się Międzygminne Przedsiębiorstwo Gospodarki Odpadami Sp. z o.o.

Rysunek 14 Lokalizacja PSZOK względem gminy Rąbino



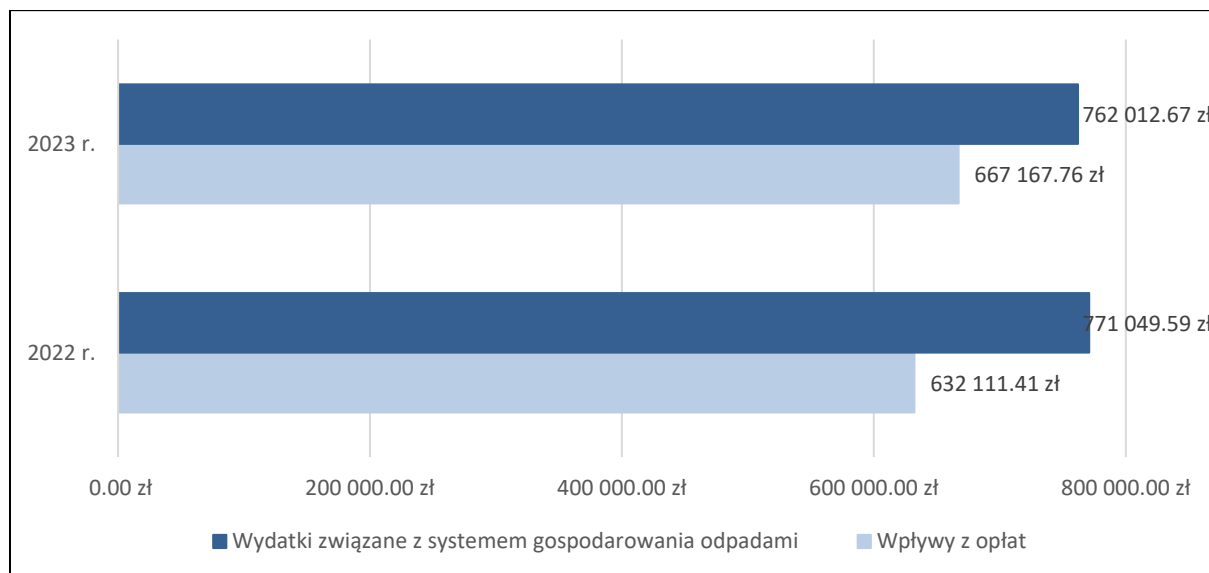
Źródło: opracowanie własne na podstawie www.google.pl/maps

W PSZOK można bezpłatnie zostawić:

- papier i tekturę, w tym opakowania,
- metal, w tym opakowania,
- butelki plastikowe i tworzywa sztuczne,
- szkło w tym opakowania,
- opakowania wielomateriałowe,
- bioodpady (gałęzie, liście, trawa po koszeniu trawników, obierki),
- zużyty sprzęt elektryczny i elektroniczny (AGD, RTV),
- odpady wielkogabarytowe (meble),
- zużyte opony,
- przeterminowane chemikalia z gospodarstw domowych,
- odpady niekwalifikujące się do odpadów medycznych powstałych w gospodarstwie domowym w wyniku przyjmowania produktów leczniczych w formie iniekcji i prowadzenia monitoringu poziomu substancji we krwi, w szczególności igły i strzykawki.

Widoczna jest konieczność rozbudowy PSZOK do potrzeb w zakresie zbierania odpadów komunalnych. Głównym kosztem funkcjonowania systemu gospodarowania odpadami komunalnymi poniesionym przez Gminę Rąbino jest koszt odbioru, odzysku, recyklingu i unieszkodliwiania odpadów komunalnych, czyli koszt odbioru i zagospodarowania odpadów komunalnych odbieranych od właścicieli nieruchomości zamieszkałych z terenu gminy Rąbino. Poniżej przedstawiono ww. porównanie wpływów z opłat za gospodarowanie odpadami komunalnymi i wydatków związanych z systemem gospodarowania odpadami komunalnymi w gminie Rąbino w latach 2022-2023.

Wykres 19 Wpływy i wydatki związane z funkcjonowaniem systemu gospodarowania odpadami w gminie Rąbino w latach 2022-2023 (w zł)

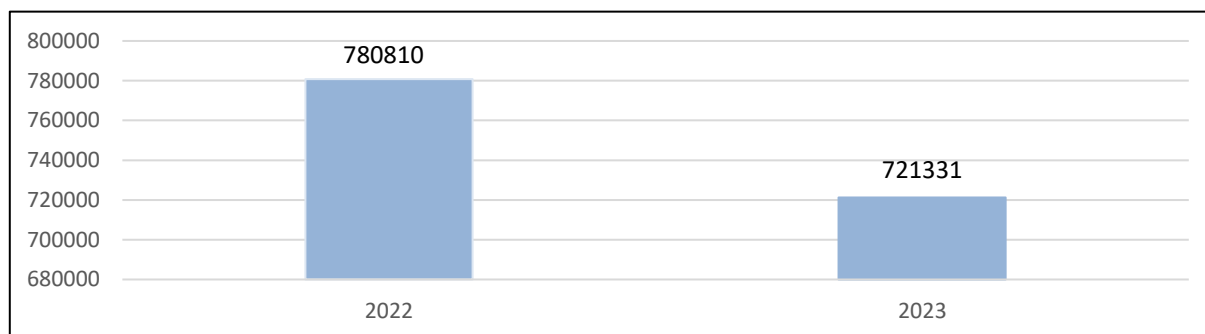


Źródło: opracowanie własne na podstawie Analizy stanu gospodarki odpadami komunalnymi na terenie gminy Rąbino za 2022 r. i Analizy stanu gospodarki odpadami komunalnymi na terenie gminy Rąbino za 2023 r.

Koszty funkcjonowania systemu gospodarowania odpadami w gminie Rąbino w analizowanych latach były wyższe niż wartość wpływów z opłat.

Poniżej zaprezentowano łączny ładunek odebranych odpadów komunalnych w gminie Rąbino w latach 2022-2023.

Wykres 20 Łączna masa odebranych odpadów komunalnych w gminie Rąbino w latach 2022-2023 (Mg)

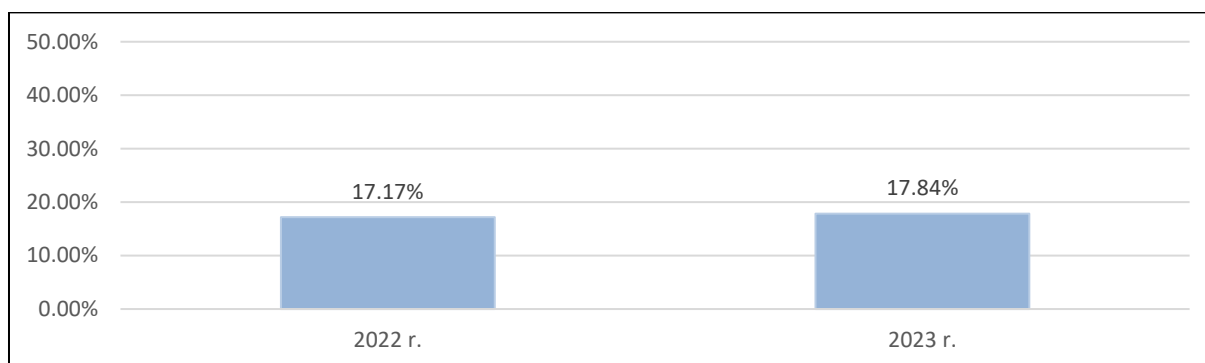


Źródło: opracowanie własne na podstawie Analizy stanu gospodarki odpadami komunalnymi na terenie gminy Rąbino za 2022 r. i Analizy stanu gospodarki odpadami komunalnymi na terenie gminy Rąbino za 2023 r.

Masa odebranych odpadów komunalnych w 2023 r. zmalała w stosunku do 2022 r.

Poniżej przedstawiono dane dotyczące osiągniętego poziomu recyklingu w gminie Rąbino.

Wykres 21 Dane dotyczące poziomu recyklingu odpadów zebranych na terenie gminy Rąbino



Źródło: opracowanie własne na podstawie Analizy stanu gospodarki odpadami komunalnymi na terenie gminy Rąbino za 2022 r. i Analizy stanu gospodarki odpadami komunalnymi na terenie gminy Rąbino za 2023 r.

W analizowanych latach Gmina nie osiągnęła wymaganego ustawowo poziomu przygotowania do ponownego użycia i recyklingu odpadów komunalnych.

Gmina sukcesywnie realizuje działania na rzecz usuwania wyrobów zawierających azbest, głównie płyt azbestowych i cementowych w pokryciach dachowych.

Infrastruktura techniczna

Infrastruktura wodno-kanalizacyjna

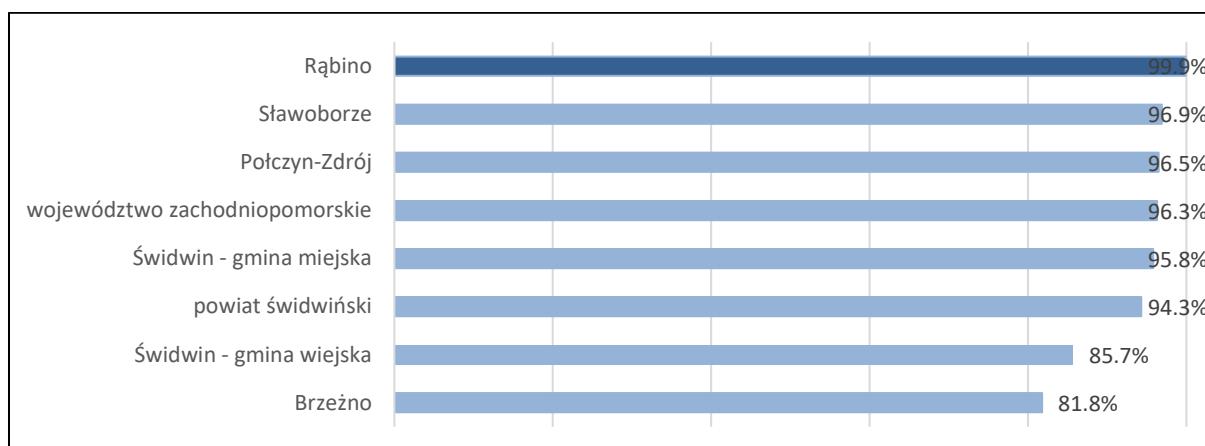
Gmina Rąbino dysponuje czynną siecią rozdzielczą wodociągów oraz kanalizacyjną.

Sieć wodociągowa

Istniejąca sieć wodociągowa jest w różnym stanie technicznym. Długość wybudowanych sieci wodociągowych w gminie wynosi 101,6 km.

Strategia Rozwoju Gminy Rąbino na lata 2024-2030

Wykres 22 Osoby korzystające z sieci wodociągowej w ogólnej liczbie mieszkańców powiatu świdwińskiego, województwa zachodniopomorskiego i w poszczególnych gminach powiatu świdwińskiego (2022 r.)



Źródło: opracowanie własne na podstawie bdl.stat.gov.pl

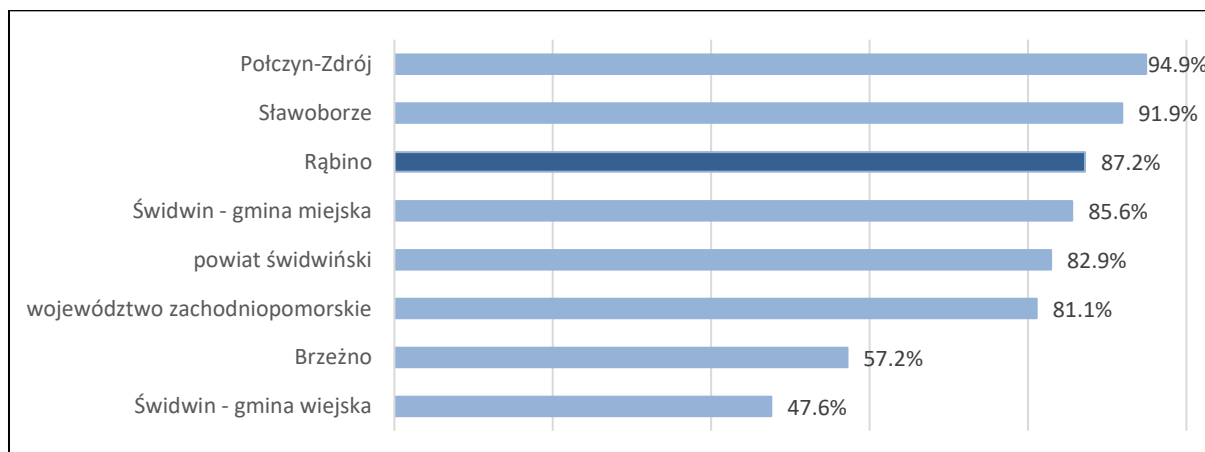
Dla gminy Rąbino odnotowano najwyższy wskaźnik spośród wszystkich gmin powiatu świdwińskiego.

Miejscowości posiadające sieć wodociągową zaopatrywane są w wodę z ujęć wody zlokalizowanych w miejscowościach: Rąbinie, Rąbinku, Batyniu, Rzecinie, Starym Ludzicku.

Sieć kanalizacyjna

Długość wybudowanej kanalizacji sanitarnej w gminie wynosi 64,5 km.

Wykres 23 Osoby korzystające z sieci kanalizacyjnej w ogólnej liczbie mieszkańców w powiecie świdwińskim, województwie zachodniopomorskim i w poszczególnych gminach powiatu świdwińskiego (2022 r.)



Źródło: opracowanie własne na podstawie bdl.stat.gov.pl

Analizowany wskaźnik plasuje gminę Rąbino na 3 miejscu wśród wszystkich gmin powiatu świdwińskiego. Wskaźnik dla gminy jest wyższy niż dla powiatu świdwińskiego i województwa zachodniopomorskiego.

Obserwuje się inwestycje w przydomowe oczyszczalnie ścieków (m.in. dzięki współfinansowaniu inwestycji ze środków Wojewódzkiego Funduszu Ochrony Środowiska i Gospodarki Wodnej w Szczecinie oraz środków unijnych).

Oczyszczalnie ścieków

Na terenie gminy funkcjonuje oczyszczalnia ścieków w Rąbinie.

Zaopatrzenie w ciepło

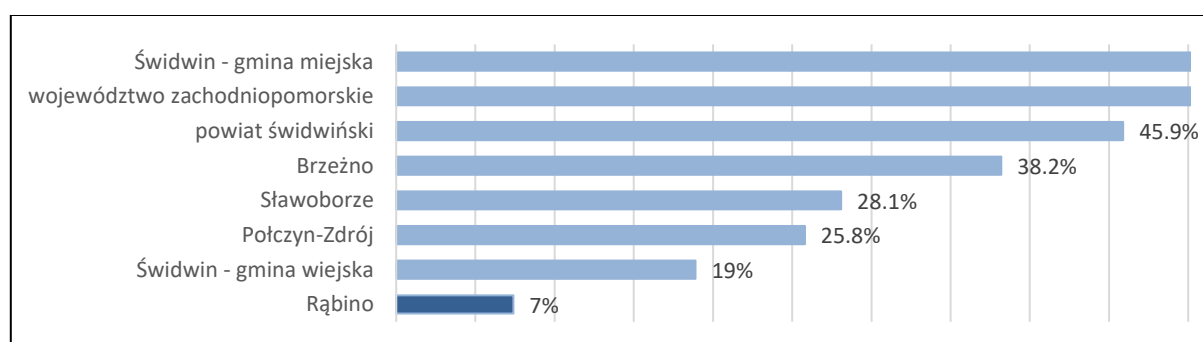
Z uwagi na znaczne rozproszenie zabudowy mieszkaniowej nie występują na terenie gminy systemy ciepłownicze. Na całym obszarze gminy jej mieszkańcy, instytucje, budownictwo użyteczności publicznej i podmioty gospodarcze zaopatrują się w ciepło z indywidualnych źródeł czyli kotłowni zlokalizowanych najczęściej w ogrzewanym budynku. W gminie występuje znaczna dywersyfikacja zużywanych paliw przez odbiorców ciepła. Dominującym paliwem jest drewno. Jedynie w budynkach użyteczności publicznej przewagę ma gaz ziemny. Relatywnie mniejsze zużycie gazu w budownictwie mieszkaniowym i budownictwie pozostałym wynika głównie z dostępności i ceny drewna. Na terenie gminy występują instalacje OZE produkujące ciepło. Są to kotły na biomasę (drewno) służące do produkcji ciepła na cele grzewcze i przygotowania ciepłej wody użytkowej, kolektory słoneczne do przygotowania ciepłej wody użytkowej oraz pompy ciepła pracujące w zarówno w instalacjach centralnego ogrzewania jak i przygotowania ciepłej wody użytkowej.

Sieć gazowa

Na terenie gminy Rąbino funkcjonuje sieć gazowa. Gaz ziemny zaazotowany (Ls) dostarcza gminie Spółka G.EN. GAZ ENERGIA Sp. z o.o. Gaz pochodzi z terenu gminy Sławoborze, gdzie w miejscowości Ciechnowo znajduje się Kopalnia Gazu Ziemnego. Tam też znajduje się Punkt Zdawczo – Odbiorczy gazu zasilający okoliczne gminy. Zużycie gazu w gminie jest znikome. Brak zainteresowania odbiorców paliwem gazowym, szczególnie w grupie gospodarstw domowych oraz budownictwie pozostałym wynika z dużej dostępności na lokalnym rynku paliw drewna. Pozostałe potrzeby ciepłne w gospodarce komunalno-bytowej mieszkańców gminy (głównie terenów wiejskich) są zaspokajane za pomocą dostaw gazu płynnego LPG dostarczanego w butlach gazowych.

Poniżej zaprezentowano porównanie gmin powiatu świdwińskiego, powiatu świdwińskiego i województwa zachodniopomorskiego pod kątem % mieszkańców korzystających z sieci gazowej w 2022 r.

Wykres 24 Osoby korzystające z sieci gazowej w ogólnej liczbie mieszkańców powiatu świdwińskiego, województwa zachodniopomorskiego i w poszczególnych gminach powiatu świdwińskiego (2022 r.)



Źródło: opracowanie własne na podstawie bdl.stat.gov.pl

Gmina Rąbino jest gminą o najniższym analizowanym wskaźniku spośród wszystkich gmin powiatu świdwińskiego.

Sieć elektroenergetyczna

Operatorem sieciowym dostarczającym energię elektryczną dla odbiorców gminy Rąbino jest ENERGA-OPERATOR S.A. Oddział w Koszalinie. Energia elektryczna dostarczana jest na teren gminy za pomocą sieci elektroenergetycznych o napięciu 110 kV, 15 kV i 0,4 kV oraz stacji transformatorowych 15/0,4 kV, które są własnością ENERGA-OPERATOR S.A. Oddział w Koszalinie i obsługiwane są przez Rejon Dystrybucji Białogard. Główne Punkty Zasilania gminy zaopatrzone w stacje transformatorowe 110/15kV zasilające obszar gminy Rąbino zlokalizowane są poza terenem gminy i są to GPZ Świdwin i GPZ Połczyn Zdrój.

Infrastruktura teleinformatyczna

Dostępność mieszkańców gminy Rąbino do infrastruktury telekomunikacyjnej systematycznie się poprawia. Sieć przewodowa telekomunikacyjna obejmuje teren całej gminy. Dzieje się tak za sprawą rozwoju telefonii komórkowej. Praktycznie cały obszar gminy objęty jest zasięgiem wszystkich funkcjonujących w Polsce operatorów sieci komórkowej. Rozwija się również rynek usług informatycznych, tj. transmisja danych i dostęp do sieci internetowej. Dalszy rozwój społeczeństwa informacyjnego na terenie gminy będzie uzależniony od ograniczenia bariery ekonomicznej w dostępie do Internetu oraz od efektywnego informatyzowania administracji publicznej na poziomie gminy. Procesowi temu powinny towarzyszyć działania związane z uświadamianiem i edukacją mieszkańców jak korzystać z usług i technologii informacyjnych, zwłaszcza w grupie wiekowej osób 50+. Stały dostęp do Internetu szerokopasmowego posiada cała gmina, a zwłaszcza placówki użyteczności publicznej.

Odnawialne źródła energii

W gminie istnieją dobre warunki do wykorzystania odnawialnych źródeł energii. Zauważalny jest wzrost liczby instalacji OZE w gminie.

Zagospodarowanie przestrzenne

Kierunki zagospodarowania przestrzennego w gminie określa Studium uwarunkowań i kierunków zagospodarowania przestrzennego gminy Rąbino (przyjęte Uchwałą nr XXV/128/2012 Rady Gminy Rąbino z dnia 28 grudnia 2012 roku z późn. zm.). Estetyka przestrzeni publicznej jest na stosunkowo wysokim poziomie. Gmina przystąpiła również do opracowania Planu Ogólnego.

Mobilność

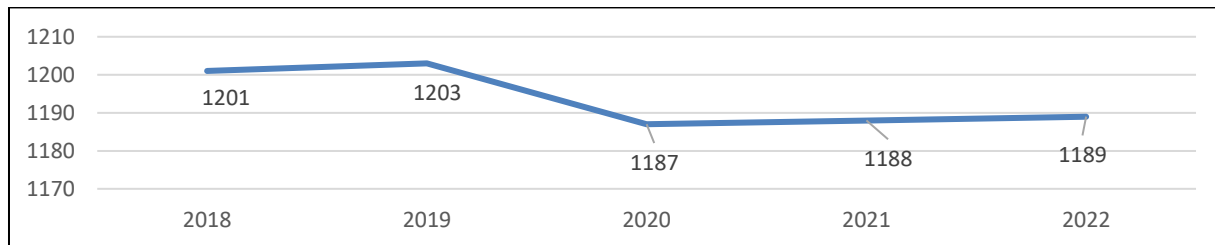
Na terenie gminy Rąbino przebiega linia kolejowa nr 202 relacji Stargard – Gdańsk. Jest to linia kolejowa o znaczeniu państwowym. Zlokalizowane są stacje kolejowe Rąbino i Nielep. Komunikacja autobusowa na terenie gminy realizowana jest przez usługi transportu wykonywane przez przewoźników prywatnych. Trasy obejmują komunikację wewnątrz gminy. Prowadzona jest również komunikacja międzymiastowa z Rąbina do Świdwina i Połczyna-Zdroju. Największe natężenie ruchu samochodowego odbywa się w ciągu drogi do Połczyna-Zdroju. Na terenie gminy nie funkcjonuje publiczny transport gminny. Na sieć dróg w gminie składają się drogi powiatowe i gminne i krótki odcinek drogi wojewódzkiej.

Mieszkalnictwo

Na zasoby mieszkaniowe występujące na terenie gminy składa się łącznie 1189 mieszkań zgodnie ze stanem na dzień 31.12.2022 r. Zgodnie z danymi GUS, średnia powierzchnia użytkowa mieszkania w gminie Rąbino wynosiła 68,3 m². Analogiczny wskaźnik dla powiatu świdwińskiego wynosił 70,2 m², województwa zachodniopomorskiego 70,1 m², dla Polski 75,3 m². Standardy średniej powierzchni

użytkowej mieszkania są niższe niż dla powiatu świdwińskiego, województwa zachodniopomorskiego i Polski. W skład zabudowy mieszkalnej w gminie Rąbino wchodzi m.in. kamienice z okresu przed 1945 r., które wymagają znaczących remontów. Poniżej przedstawiono jak zmieniała się liczba mieszkań w gminie Rąbino w latach 2018-2022.

Wykres 25 Liczba mieszkań w gminie Rąbino w latach 2018-2022

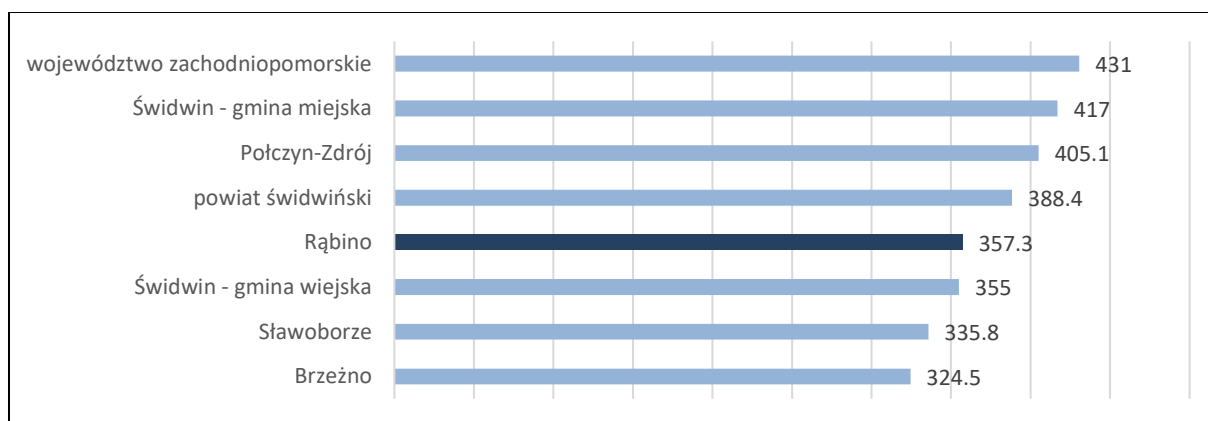


Źródło: opracowanie własne na podstawie www.bdl.stat.gov.pl

Na przestrzeni lat 2018 - 2022 liczba mieszkań na terenie gminy zmniejszyła się o 12 mieszkań.

Poniżej przedstawiono porównanie powiatu świdwińskiego, województwa zachodniopomorskiego i gmin powiatu świdwińskiego pod względem liczby mieszkań w przeliczeniu na 1000 mieszkańców.

Wykres 26 Wskaźnik liczby mieszkań w przeliczeniu na 1000 mieszkańców w powiecie świdwińskim, województwie zachodniopomorskim i w poszczególnych gminach powiatu świdwińskiego (2022 r.)



Źródło: opracowanie własne na podstawie www.bdl.stat.gov.pl

Gmina Rąbino charakteryzuje się 3 najwyższym analizowanym wskaźnikiem spośród wszystkich gmin powiatu świdwińskiego – wartość ta jest niższa niż dla powiatu świdwińskiego i województwa zachodniopomorskiego.

Analizując ruch budowlany/mieszkaniowy w ujęciu regionalnym należy zauważyć, że wzmożony ruch budowlany obserwuje się w największych miastach województwa: Szczecinie, Koszalinie, Stargardzie. Wysokie wskaźniki nowo oddanych mieszkań występują także na terenach wiejskich, położonych w pobliżu najważniejszych ośrodków miejskich. Wskazuje to na rozlewanie się zabudowy mieszkaniowej na obszary wiejskie położone w sąsiedztwie głównych ośrodków miejskich. Najmniejszy ruch budowlany występuje natomiast w gminach położonych w południowej, wschodniej i centralnej części województwa, w tym w gminie Rąbino.

DIAGNOZA

Do głównych atutów gminy należy dobre połączenie komunikacyjne względem ośrodków miejskich wyższego rzędu (Świdwin, Połczyn-Zdrój, Białogard), funkcjonowanie linii kolejowej, dobre parametry

gleb, występowanie form ochrony przyrody, stosunkowo bogate zasoby kulturowe, rozwiniętą sieć wodociągową, kanalizacyjną, teleinformatyczną i elektroenergetyczną, występujące niewielkie zasoby kopalne i złoża torfu, rozwiniętą sieć rzeczną, funkcjonującą oczyszczalnię ścieków, warunki do rozwoju OZE, estetyka przestrzeni publicznej na stosunkowo wysokim poziomie.

Jako niezadowolające należy wskazać występujący problem tzw. „niskiej emisji”, stan dróg wymagający poprawy, niską dostępność mieszkań, brak skomunikowania z siecią dróg krajowych, nierozwiniętą sieć dróg rowerowych, brak PSZOK oraz koszty obsługi systemu gospodarki odpadami przewyższające wpływy, marginalny zasięg sieci gazowej, niedobory w infrastrukturze turystycznej.

1.4 Analiza zdolności inwestycyjnej



W literaturze specjalistycznej dotyczącej atrakcyjności inwestycyjnej wyróżnia się różne kryteria oceny potencjału inwestycyjnego danego obszaru. Poprzez atrakcyjność inwestycyjną rozumie się najczęściej zdolność przyciągnięcia inwestora poprzez oferowanie różnorodnych korzyści/atutów danej lokalizacji, które są możliwe do osiągnięcia w trakcie prowadzenia działalności gospodarczej. O atrakcyjności inwestycyjnej danego obszaru świadczy zestaw czynników a nie każdy z nich osobno. Wszystkie czynniki przyjmowane za adekwatne potwierdzają całokształt atutów lokalizacji. Z uwagi na różnorodność i specyfikę działalności gospodarczej w zależności od jej rodzaju, branży, a nawet sposobu funkcjonowania i kultury organizacyjnej poszczególnych przedsiębiorstw preferowane są różne czynniki lokalizacji. Tym samym czynniki świadczące o atrakcyjności obszary dotyczą szerokiego spektrum ogólnych zagadnień takich jak:

- dostępność transportowa,
- zasoby pracy,
- infrastruktura techniczna/gospodarcza,
- infrastruktura społeczna,
- poziom rozwoju gospodarczego,
- stan środowiska,
- poziom bezpieczeństwa,
- aktywność gminy wobec inwestorów.

W tym punkcie skupiono się na wskazaniu cech świadczących o atrakcyjności gminy Rąbino. Cechy wskazano na podstawie analizy dokumentów strategicznych:

- Strategia Rozwoju Województwa Zachodniopomorskiego 2030,
- Analiza inwestycyjna regionów 2017 – województwo zachodniopomorskie, SGH w Warszawie, 2017,
- Program Rozwoju Innowacji na lata 2021-2027.

Charakterystyka inwestycyjna województwa zachodniopomorskiego

Strategia Rozwoju Województwa zachodniopomorskiego 2030 jako mocne strony województwa wskazuje m.in. następujące cechy wpływające bezpośrednio na atrakcyjność inwestycyjną regionu:

- potencjał rozwojowy związany z transgranicznym i nadmorskim położeniem,
- pozycja wyjściowa do rozwoju w układach ponadregionalnych w regionie Morza Bałtyckiego i makroregionie Polski Zachodniej,
- zasoby surowcowe i przyrodniczo-krajobrazowe w branżach specjalizacji regionalnych,
- pozycja rynkowa wybranych branż specjalizacji regionalnych (gospodarka morską, turystyką, rolnictwo wielkotowarowe, przemysł przetwórstwa leśnego),

- położenie województwa w korytarzu sieci bazowej TEN-T Bałtyk-Adriatyk i współpraca w ramach Środkowoeuropejskiego Korytarza Transportowego EUWT z o.o.,
- potencjał gospodarki morskiej – porty morskie jako elementy multimodalnych sieci transportowych i zaplecze surowców energetycznych,
- rozwinięta branża turystyczna,
- warunki do uprawiania turystyki uzdrowiskowej, aktywnej i specjalistycznej i warunki do dalszego rozwoju branży w oparciu o niewykorzystane zasoby czasu i przestrzeni,
- stan środowiska naturalnego – jedno z niższych w Polsce zapylenie powietrza,
- potencjał stref aktywnego inwestowania dla lokalizacji nowych przedsiębiorstw,
- aktywność gospodarcza mieszkańców
- komunalna infrastruktura sieciowa,
- ugruntowana współpraca JST w ramach Szczecińskiego Obszaru Metropolitalnego.

Dla inwestorów istotne znaczenie może mieć to, które sektory są postrzegane jako strategiczne przez władze województwa zachodniopomorskiego – można do nich zaliczyć: technologie i usługi przyszłości Inteligentne, metody wytwarzania wyrobów i maszyn, produkty chemiczne dla zrównoważonego rozwoju, przetwórstwo naturalne nowej generacji, niebieska gospodarka i zielony transport oraz turystyka i jakość życia.

Charakterystyka inwestycyjna gminy Rąbino

Poniżej przedstawiono charakterystykę inwestycyjną gminy Rąbino.

Tabela 19 Charakterystyka inwestycyjna gminy Rąbino

Czynnik	Charakterystyka
Dostępność transportowa	<p>Atut:</p> <ul style="list-style-type: none"> – połączenie z siecią dróg wojewódzkich – linia kolejowa <p>Wada:</p> <ul style="list-style-type: none"> – brak połączenia z siecią dróg ekspresowych i autostrad – zły stan techniczny dróg powiatowych – słabo rozwinięta sieć dróg gminnych
Zasoby pracy	<p>Atut:</p> <ul style="list-style-type: none"> – duża przedsiębiorczość mieszkańców <p>Wada:</p> <ul style="list-style-type: none"> – starzejące się społeczeństwo – migracje zewnętrzne zwłaszcza młodych ludzi w wieku produkcyjnym – brak szkół wyższych – utrzymujące się bezrobocie
Infrastruktura techniczna/gospodarcza	<p>Atut:</p> <ul style="list-style-type: none"> – duży zasięg sieci kanalizacyjnej, wodociągowej i teleinformatycznej, – funkcjonująca oczyszczalnia ścieków <p>Wada:</p> <ul style="list-style-type: none"> – brak znaczących wad
Infrastruktura społeczna	<p>Atut:</p> <ul style="list-style-type: none"> – zadowalający stan i skala infrastruktury kulturalnej, sportowej, rekreacyjnej, edukacyjnej <p>Wada:</p> <ul style="list-style-type: none"> – występujące niedobory w infrastrukturze turystycznej (zły stan placów zabaw i boisko sportowych)

Poziom rozwoju gospodarczego	<p>Atut:</p> <ul style="list-style-type: none"> - wzrost zamożności mieszkańców na przestrzeni ostatnich lat, - wzrost liczby przedsiębiorstw <p>Wada:</p> <ul style="list-style-type: none"> - wskaźnik zamożności mieszkańców jeden z najniższych wśród gmin powiatu świdwińskiego
Stan środowiska	<p>Atut:</p> <ul style="list-style-type: none"> - występujące formy ochrony przyrody, <p>Wada:</p> <ul style="list-style-type: none"> - problem tzw. „niskiej emisji”
Poziom bezpieczeństwa	<p>Atut:</p> <ul style="list-style-type: none"> - programy gminne nakierowane na rozwiązanie problemów społecznych <p>Wada:</p> <ul style="list-style-type: none"> - występujące problemy społeczne charakterystyczne dla gmin wiejskich
Aktywność gminy wobec inwestorów	<p>Atut:</p> <ul style="list-style-type: none"> - niezauważalne <p>Wada:</p> <ul style="list-style-type: none"> - brak wydzielonego stanowiska w Urzędzie Gminy Rąbino zajmującego się obsługą inwestorów - brak ofert inwestycyjnych

Źródło: opracowanie własne

Powyższa tabela wskazuje, że istnieje szereg kwestii mogących wzmocnić atrakcyjność inwestycyjną gminy Rąbino oraz że pewne czynniki decydujące o atrakcyjności inwestycyjnej są rozwinięte na właściwym poziomie.

1.5 Analiza potencjału jakości życia w gminie i wyniki badania ankietowego



W maju 2024 r. na potrzeby opracowania przedmiotowej Strategii przeprowadzono badanie ankietowe (dalej Badanie ankietowe) mające na celu zbadanie potencjału jakości życia w gminie. Ankieta w formie elektronicznej i papierowej została wypełniona przez 56 osób. Badanie ankietowe obejmowało ocenę następujących kwestii:

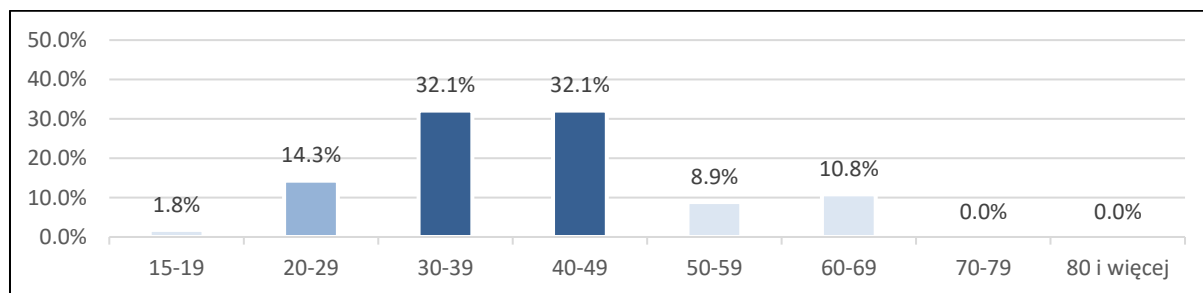
- ogólny standard życia,
- dostępność usług zdrowotnych (przychodnie, apteki, specjaliści),
- dostępność domów opieki i klubów seniora,
- poziom bezpieczeństwa publicznego,
- atrakcyjność oferty kulturalnej,
- dostępność świetlic wiejskich,
- oferta sportowo-rekreacyjna,
- dostępność mieszkań,
- dostępność żłobków i przedszkoli,
- poziom edukacji,
- dostępność do pozaszkolnej oferty edukacyjnej,
- poziom usług pomocy społecznej,
- poziom rozwiązywania problemów społecznych,
- poziom zarządzania w sytuacjach kryzysowych,
- dostępność komunikacyjna gminy,
- stan infrastruktury technicznej (w tym drogowej, mediów),
- dostęp i stan podstawowych mediów,

- ceny nieruchomości,
- poziom dochodów mieszkańców,
- możliwość podjęcia/zmiany pracy,
- dostęp do nowoczesnych technologii (internet),
- czystość, porządek, estetyka gminy,
- poziom tożsamości lokalnej mieszkańców,
- poziom aktywności społecznej,
- lokalny patriotyzm, dziedzictwo i kultura,
- jakość usług administracji publicznej,
- poczucie życzliwości społecznej wśród mieszkańców,
- możliwość prowadzenia działalności gospodarczej,
- warunki dla rolnictwa, prowadzenia własnego gospodarstwa rolnego,
- atrakcyjność inwestycyjna gminy,
- poziom oferty turystycznej (ścieżki przyrodnicze i edukacyjne, szlaki piesze i rowerowe, obszary chronione, zabytki),
- jakość terenów rekreacyjnych (parki, promenada, mała architektura),
- poziom bazy turystycznej i wypoczynkowej (hotele, agroturystyka, pola biwakowe),
- stan środowiska naturalnego,
- poziom wykorzystania odnawialnych źródeł energii na terenie gminy,
- lokalne produkty, wyroby, usługi, z których znana jest gmina.

Przyjęto następujące oceny: bardzo źle, źle, średnio, dobrze i bardzo dobrze.

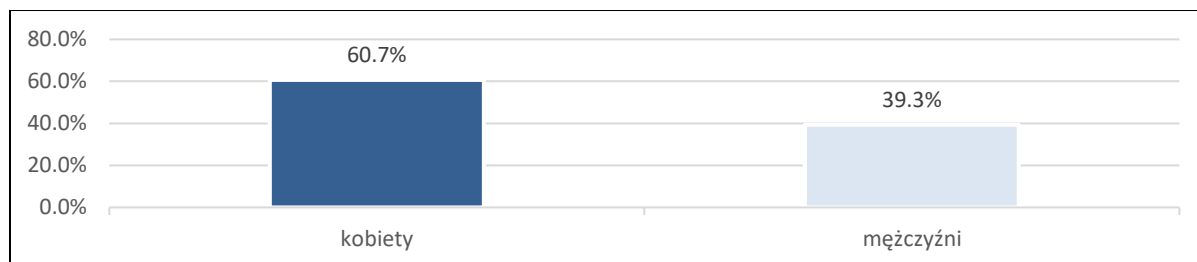
Poniżej przedstawiono dane (% odpowiedzi) w podziale na wiek, wykształcenie i status na rynku pracy ankietowanych osób. W badaniu uczestniczyło 56 osób.

Wykres 27 Liczba ankietowanych w podziale na wiek



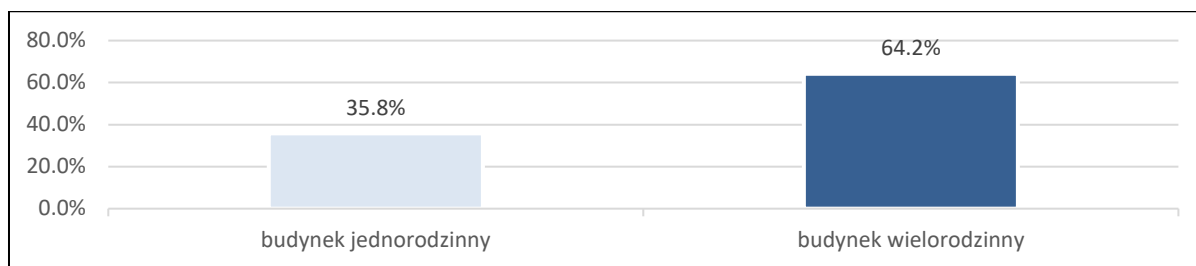
Źródło: opracowanie własne na podstawie Badania ankietowego

Wykres 28 Liczba ankietowanych z podziałem na płeć



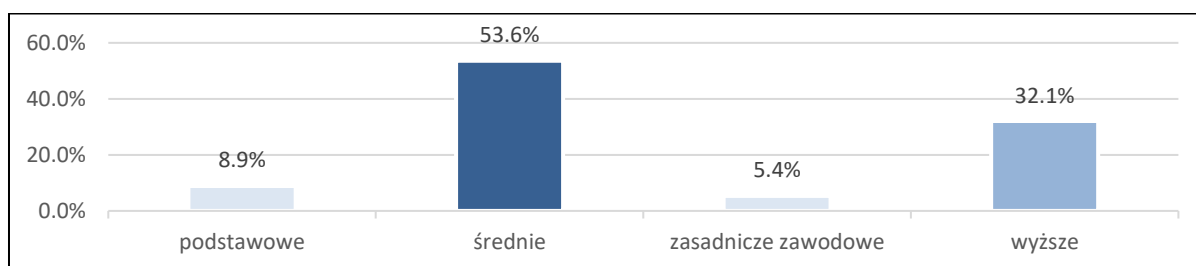
Źródło: opracowanie własne na podstawie Badania ankietowego

Wykres 29 Liczba ankietowanych z podziałem na typ miejsca zamieszkania



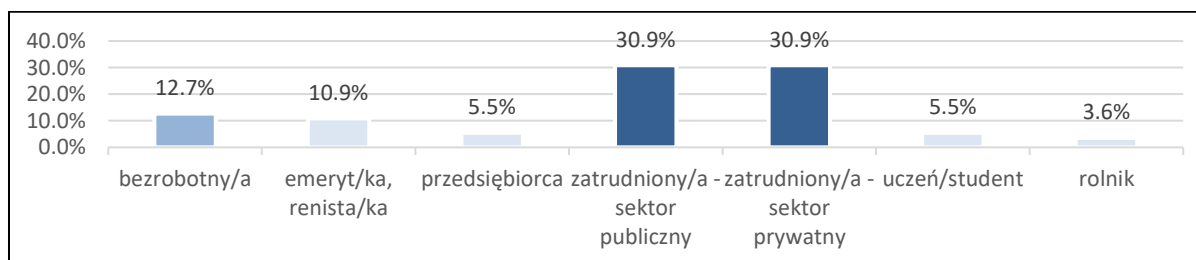
Źródło: opracowanie własne na podstawie Badania ankietowego

Wykres 30 Liczba ankietowanych z podziałem na wykształcenie



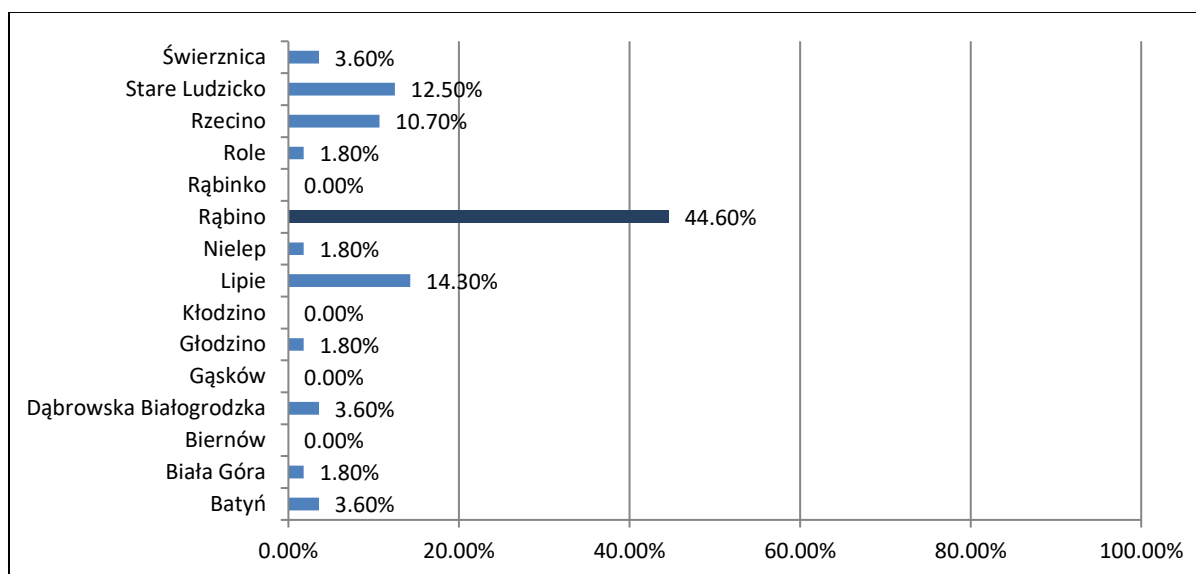
Źródło: opracowanie własne na podstawie Badania ankietowego

Wykres 31 Liczba ankietowanych w podziale na status na rynku pracy



Źródło: opracowanie własne na podstawie Badania ankietowego

Wykres 32 Ankietowani według miejsca zamieszkania

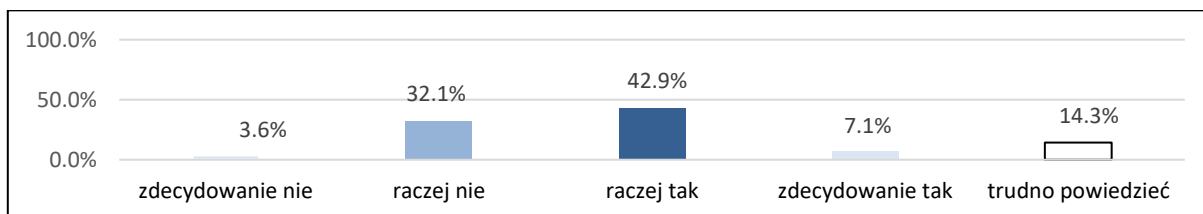


Źródło: opracowanie własne na podstawie Badania ankietowego

Wśród ankietowanych przeważały kobiety, osoby w wieku 30-49 lat, z wykształceniem średnim i zatrudnione w sektorze publicznym i prywatnym, zamieszkałe w budynkach wielorodzinnych.

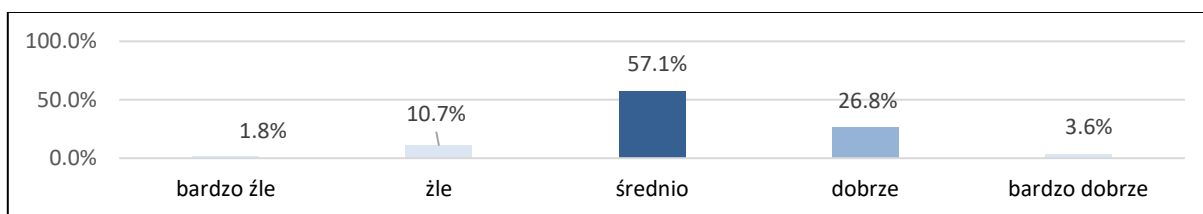
Poniżej przedstawiono graficzne podsumowanie badania ankietowego (kolorem ■ oznaczono najczęstsze odpowiedzi, kolorem ■ drugie najczęściej wybierane odpowiedzi).

Wykres 33 Odpowiedzi mieszkańców na pytanie: „Czy gmina Rąbino jest dobrym miejscem do życia?” – wyniki badania ankietowego



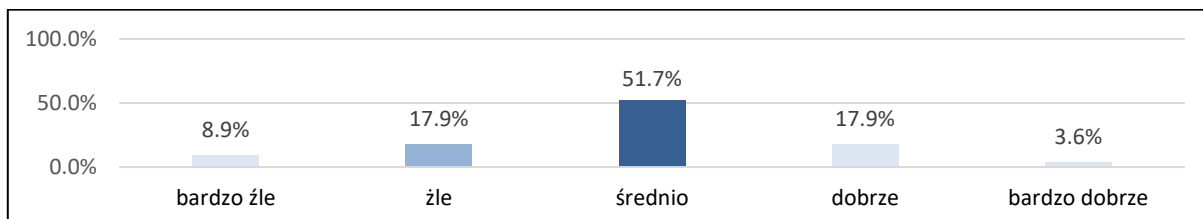
Źródło: opracowanie własne na podstawie Badania ankietowego

Wykres 34 Ocena ogólnego standardu życia – wyniki badania ankietowego



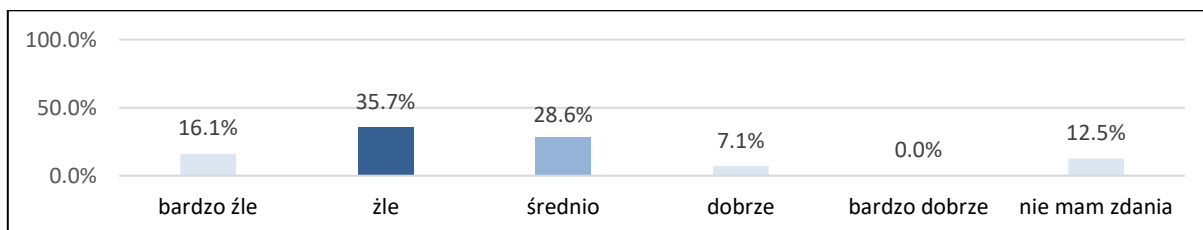
Źródło: opracowanie własne na podstawie Badania ankietowego

Wykres 35 Ocena dostępności usług zdrowotnych (przychodnie, apteki, specjaliści) – wyniki badania ankietowego



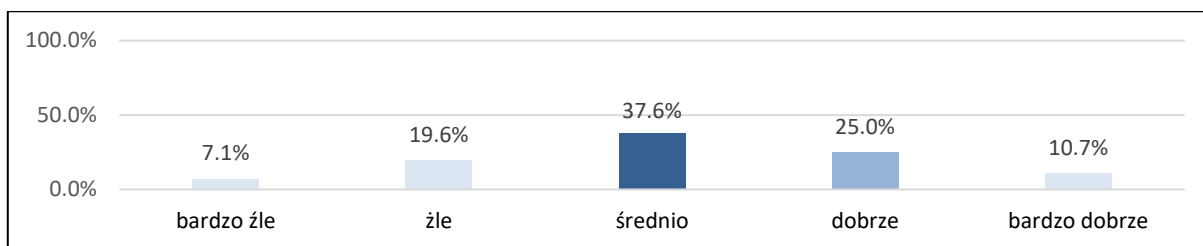
Źródło: opracowanie własne na podstawie Badania ankietowego

Wykres 36 Ocena poziomu dostępności domów opieki i klubów seniora – wyniki badania ankietowego



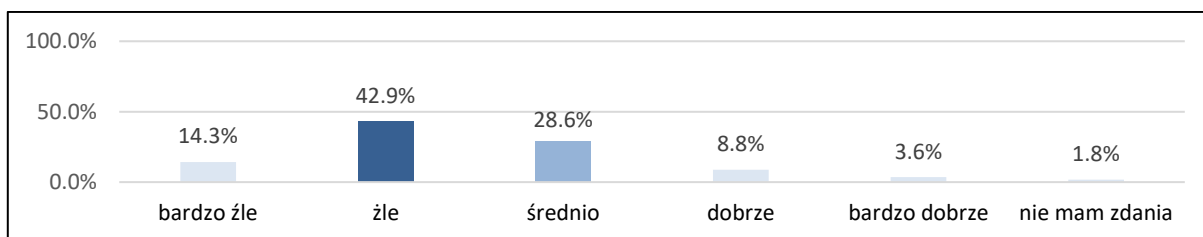
Źródło: opracowanie własne na podstawie Badania ankietowego

Wykres 37 Ocena poziomu bezpieczeństwa publicznego – wyniki badania ankietowego



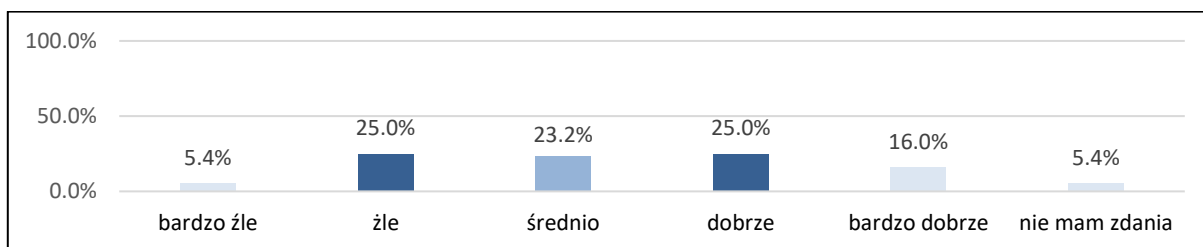
Źródło: opracowanie własne na podstawie Badania ankietowego

Wykres 38 Ocena atrakcyjności oferty kulturalnej – wyniki badania ankietowego



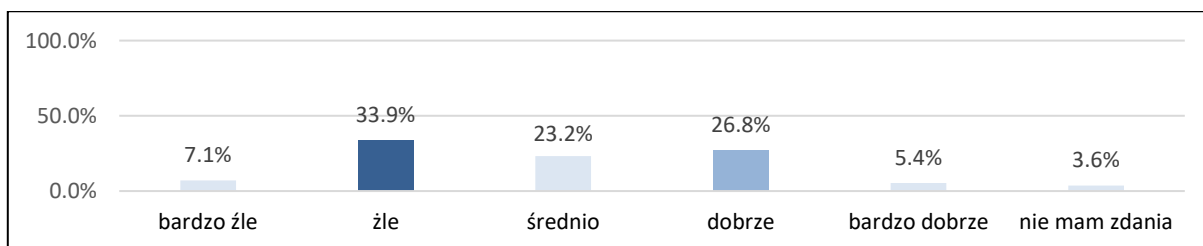
Źródło: opracowanie własne na podstawie Badania ankietowego

Wykres 39 Ocena dostępności świetlic wiejskich – wyniki badania ankietowego



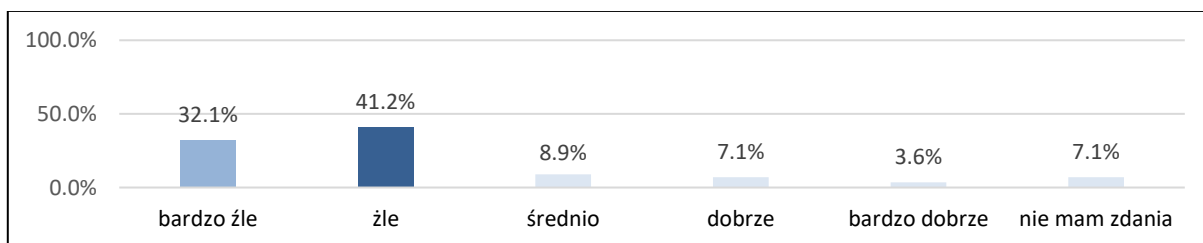
Źródło: opracowanie własne na podstawie Badania ankietowego

Wykres 40 Ocena oferty sportowo-rekreacyjnej – wyniki badania ankietowego



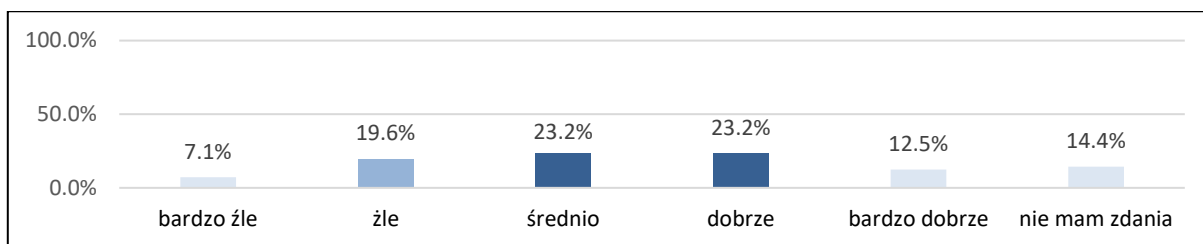
Źródło: opracowanie własne na podstawie Badania ankietowego

Wykres 41 Ocena dostępności mieszkań – wyniki badania ankietowego



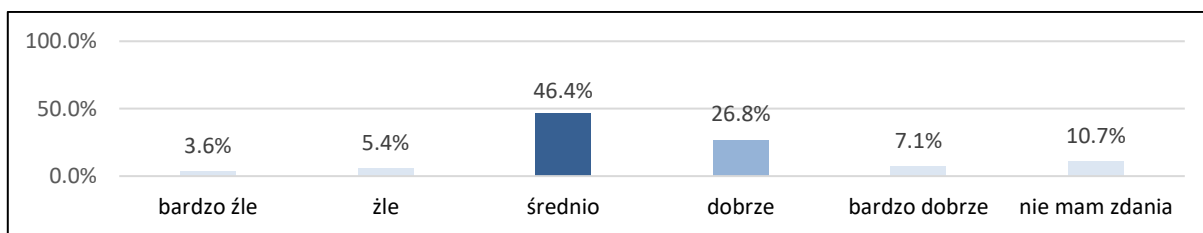
Źródło: opracowanie własne na podstawie Badania ankietowego

Wykres 42 Ocena dostępności żłobków i przedszkoli – wyniki badania ankietowego



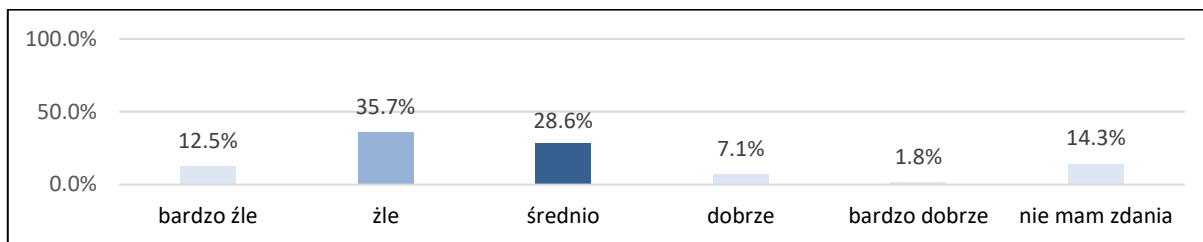
Źródło: opracowanie własne na podstawie Badania ankietowego

Wykres 43 Ocena poziomu edukacji – wyniki badania ankietowego



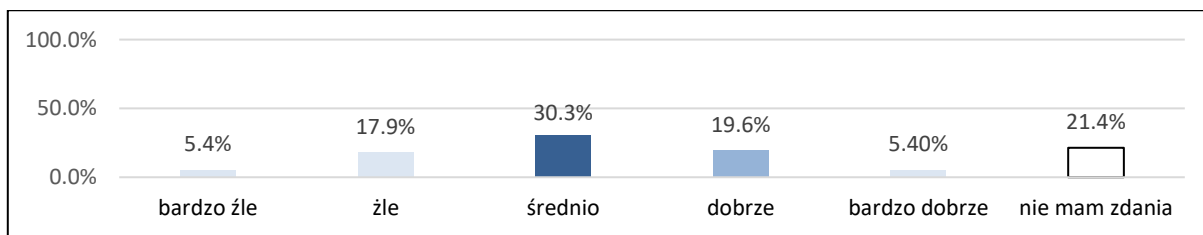
Źródło: opracowanie własne na podstawie Badania ankietowego

Wykres 44 Ocena dostępności do pozaszkolnej oferty edukacyjnej – wyniki badania ankietowego



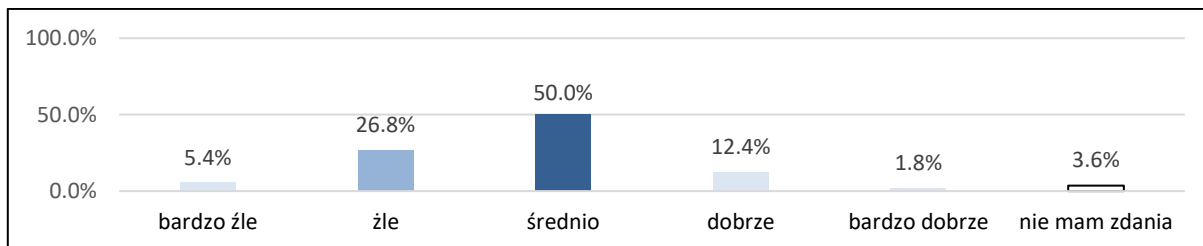
Źródło: opracowanie własne na podstawie Badania ankietowego

Wykres 45 Ocena poziomu usług pomocy społecznej – wyniki badania ankietowego



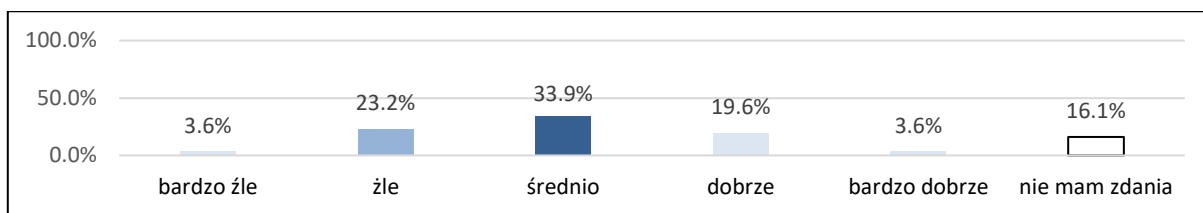
Źródło: opracowanie własne na podstawie Badania ankietowego

Wykres 46 Ocena poziomu rozwiązywania problemów społecznych – wyniki badania ankietowego



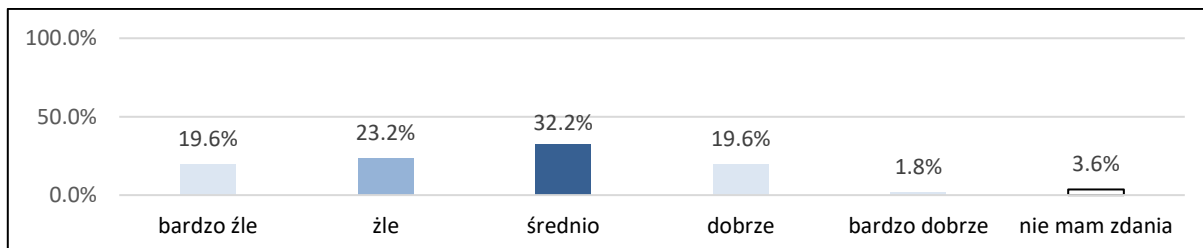
Źródło: opracowanie własne na podstawie Badania ankietowego

Wykres 47 Ocena poziomu zarządzania w sytuacjach kryzysowych – wyniki badania ankietowego



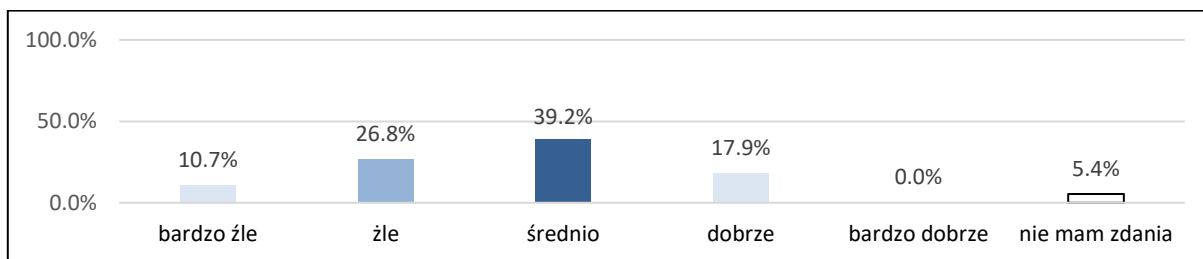
Źródło: opracowanie własne na podstawie Badania ankietowego

Wykres 48 Ocena poziomu dostępności komunikacyjnej gminy – wyniki badania ankietowego



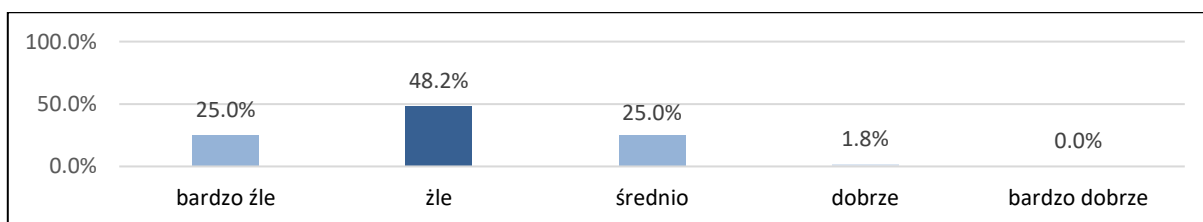
Źródło: opracowanie własne na podstawie Badania ankietowego

Wykres 49 Ocena stanu infrastruktury technicznej (w tym drogowej, mediów) – wyniki badania ankietowego



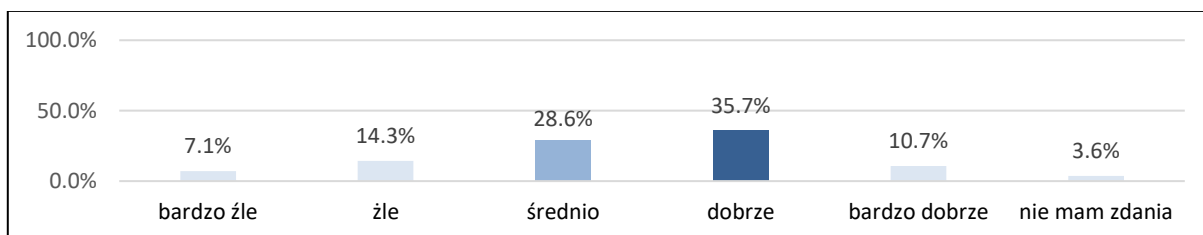
Źródło: opracowanie własne na podstawie Badania ankietowego

Wykres 50 Ocena stanu infrastruktury drogowej – wyniki badania ankietowego



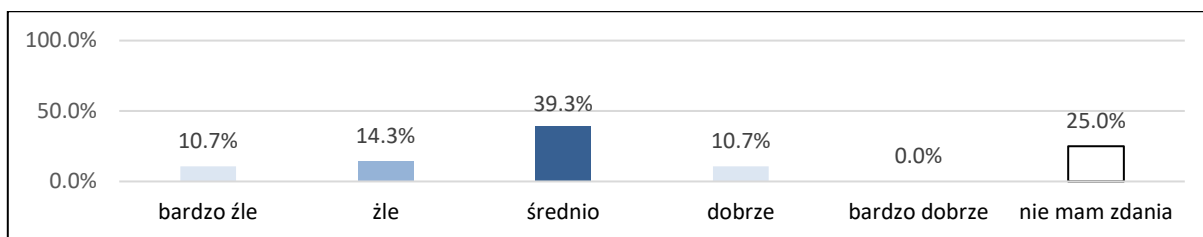
Źródło: opracowanie własne na podstawie Badania ankietowego

Wykres 51 Ocena dostępu i stanu podstawowych mediów (wodociągi, kanalizacja) – wyniki badania ankietowego



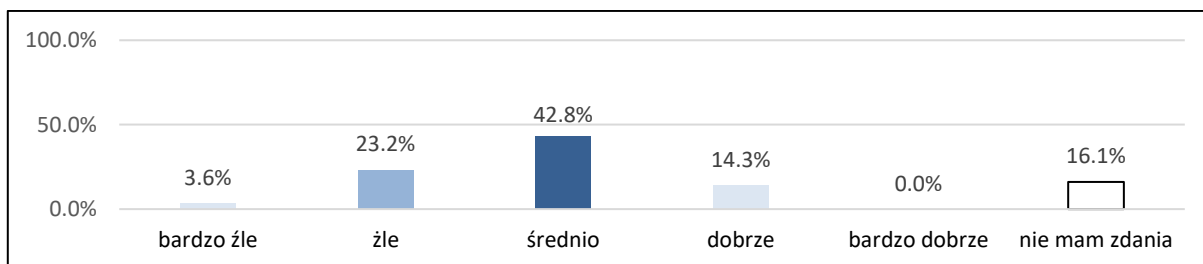
Źródło: opracowanie własne na podstawie Badania ankietowego

Wykres 52 Ocena cen nieruchomości – wyniki badania ankietowego



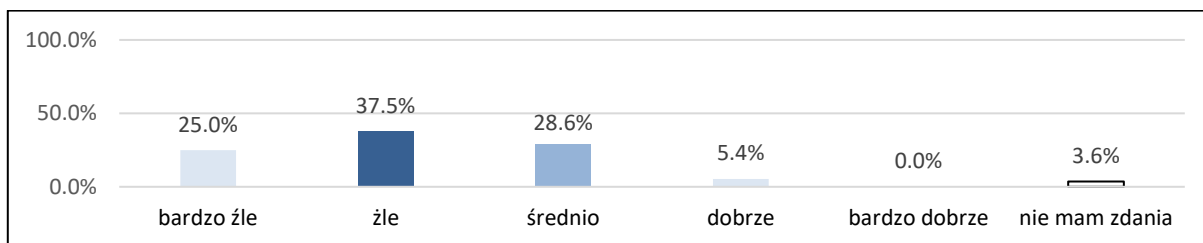
Źródło: opracowanie własne na podstawie Badania ankietowego

Wykres 53 Ocena poziomu dochodów mieszkańców – wyniki badania ankietowego



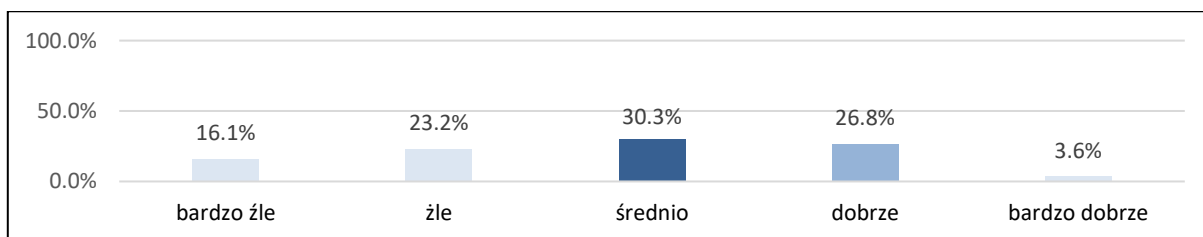
Źródło: opracowanie własne na podstawie Badania ankietowego

Wykres 54 Ocena możliwości podjęcia/zmiany pracy – wyniki badania ankietowego



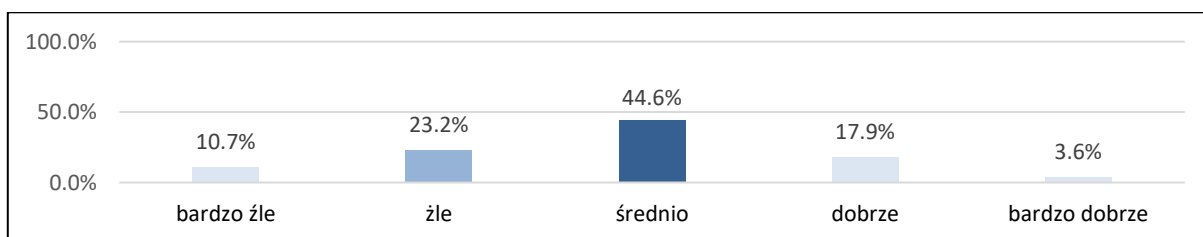
Źródło: opracowanie własne na podstawie Badania ankietowego

Wykres 55 Dostęp do nowoczesnych technologii (internet) – wyniki badania ankietowego



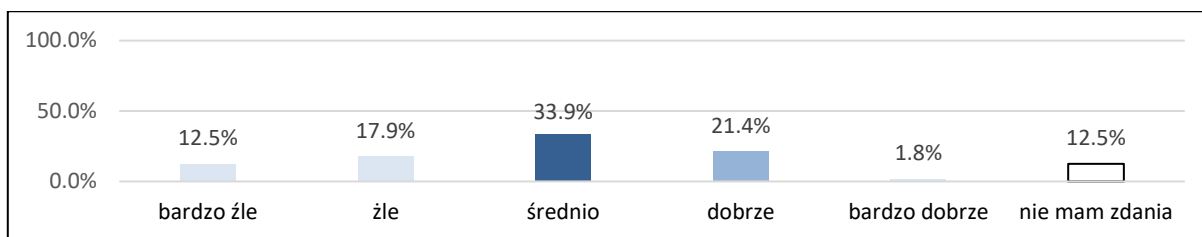
Źródło: opracowanie własne na podstawie Badania ankietowego

Wykres 56 Ocena czystości, porządku, estetyki gminy – wyniki badania ankietowego



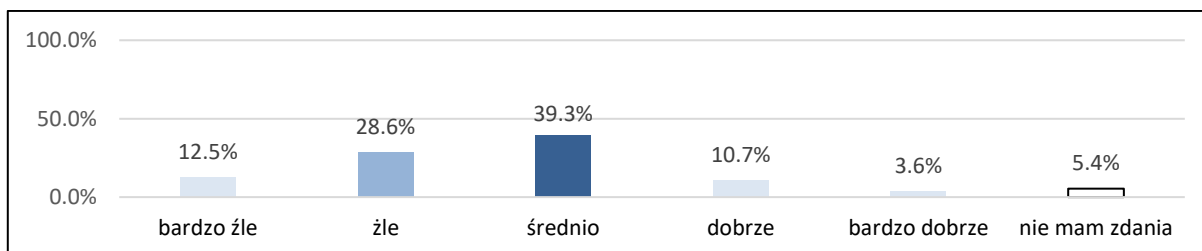
Źródło: opracowanie własne na podstawie Badania ankietowego

Wykres 57 Ocena poziomu tożsamości lokalnej mieszkańców – wyniki badania ankietowego



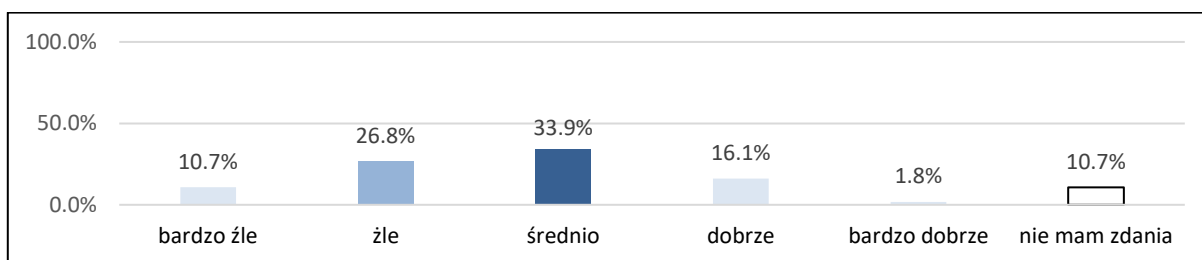
Źródło: opracowanie własne na podstawie Badania ankietowego

Wykres 58 Ocena poziomu aktywności społecznej – wyniki badania ankietowego



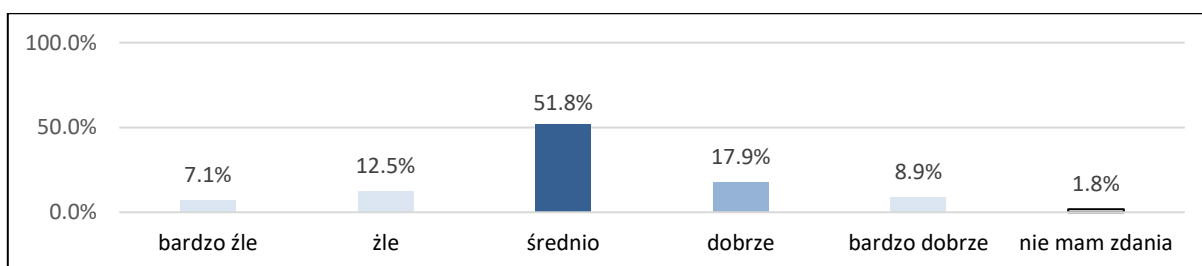
Źródło: opracowanie własne na podstawie Badania ankietowego

Wykres 59 Ocena poziomu lokalnego patriotyzmu, dziedzictwa i historii – wyniki badania ankietowego



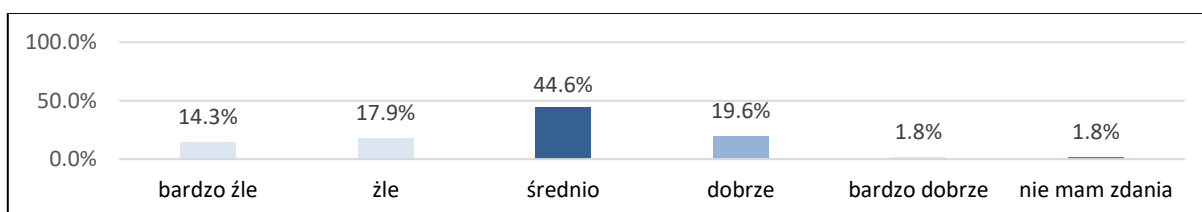
Źródło: opracowanie własne na podstawie Badania ankietowego

Wykres 60 Ocena jakości usług administracji publicznej – wyniki badania ankietowego



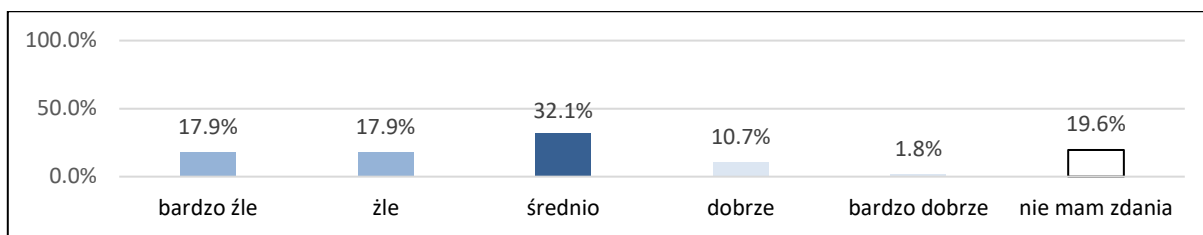
Źródło: opracowanie własne na podstawie Badania ankietowego

Wykres 61 Ocena życzliwości społecznej wśród mieszkańców – wyniki badania ankietowego



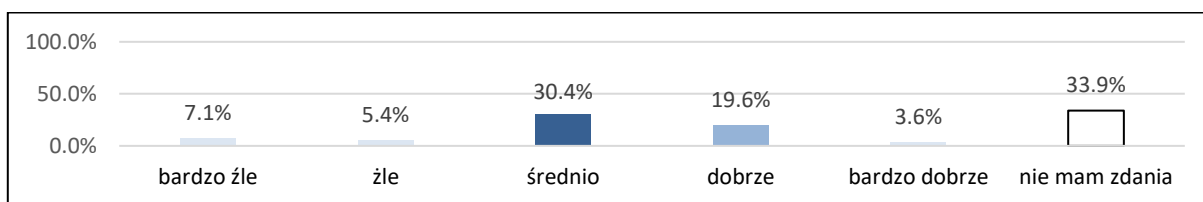
Źródło: opracowanie własne na podstawie Badania ankietowego

Wykres 62 Ocena możliwości prowadzenia działalności gospodarczej – wyniki badania ankietowego



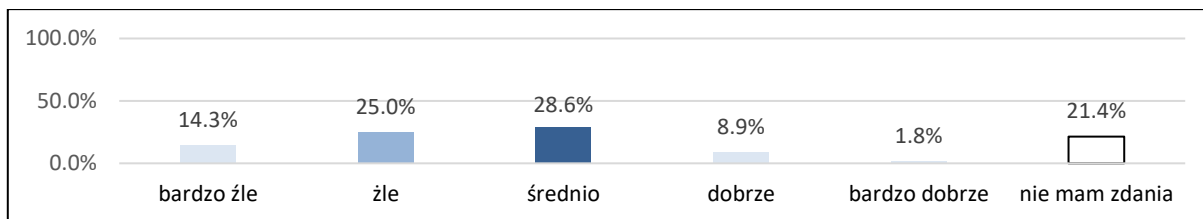
Źródło: opracowanie własne na podstawie Badania ankietowego

Wykres 63 Ocena warunków dla rolnictwa, prowadzenia własnego gospodarstwa rolnego – wyniki badania ankietowego



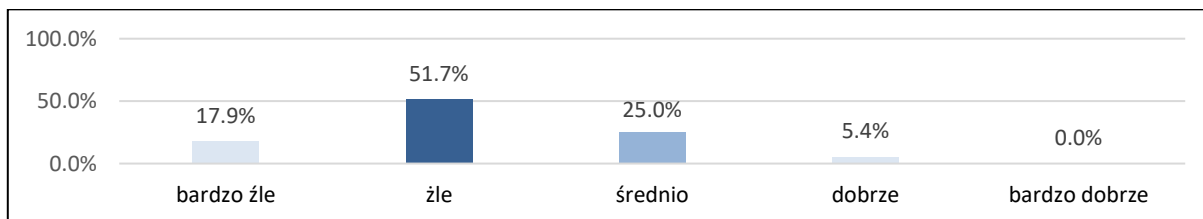
Źródło: opracowanie własne na podstawie Badania ankietowego

Wykres 64 Ocena atrakcyjności inwestycyjnej gminy – wyniki badania ankietowego



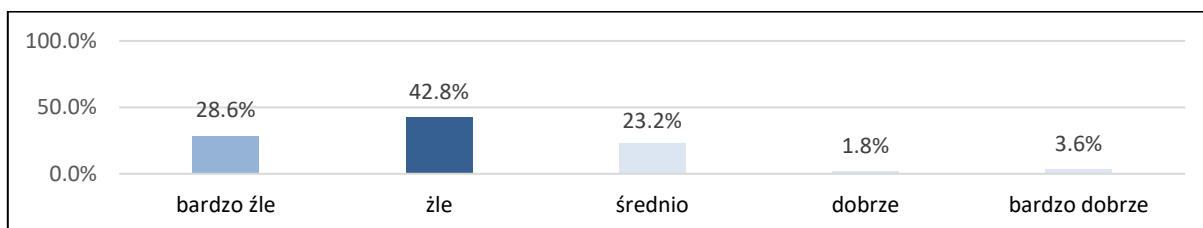
Źródło: opracowanie własne na podstawie Badania ankietowego

Wykres 65 Ocena poziomu oferty turystycznej (ścieżki przyrodnicze i edukacyjne, szlaki piesze i rowerowe, obszary chronione, zabytki) – wyniki badania ankietowego



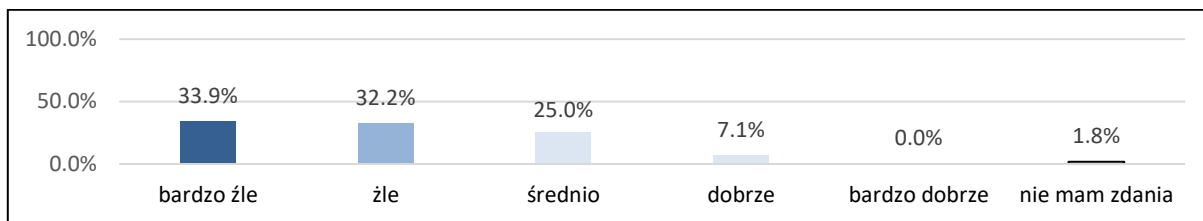
Źródło: opracowanie własne na podstawie Badania ankietowego

Wykres 66 Ocena jakości terenów rekreacyjnych (parki, promenada, mała architektura) – wyniki badania ankietowego



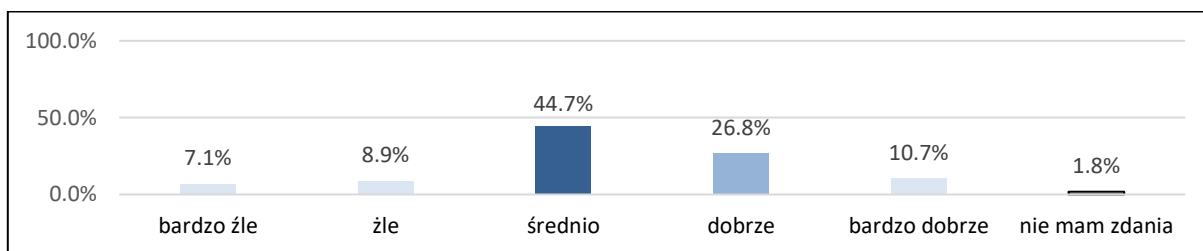
Źródło: opracowanie własne na podstawie Badania ankietowego

Wykres 67 Ocena poziomu bazy turystycznej i wypoczynkowej (hotele, agroturystyka, pola biwakowe) – wyniki badania ankietowego



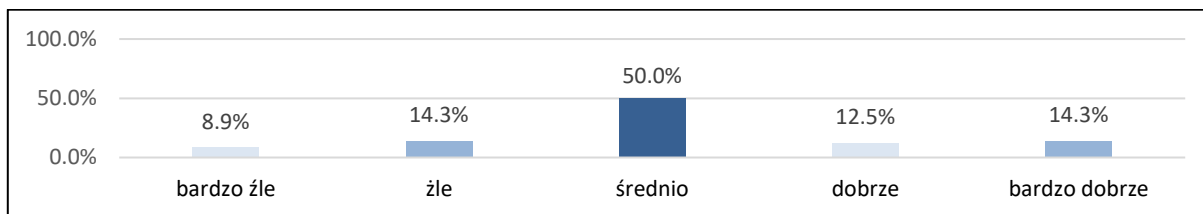
Źródło: opracowanie własne na podstawie Badania ankietowego

Wykres 68 Ocena stanu środowiska naturalnego – wyniki badania ankietowego



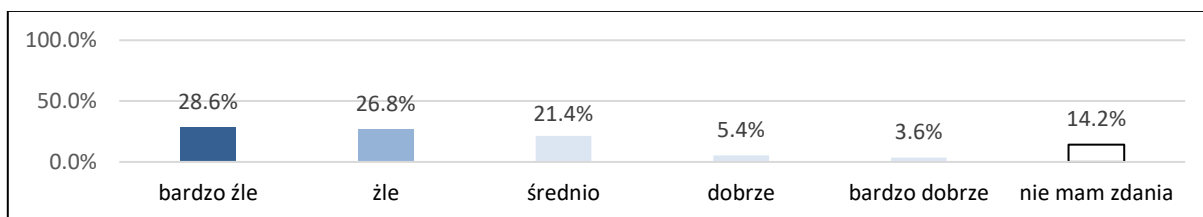
Źródło: opracowanie własne na podstawie Badania ankietowego

Wykres 69 Ocena poziomu wykorzystania odnawialnych źródeł energii na terenie gminy – wyniki badania ankietowego



Źródło: opracowanie własne na podstawie Badania ankietowego

Wykres 70 Ocena lokalnych produktów, wyrobów i usług, z których znana jest gmina – wyniki badania ankietowego



Źródło: opracowanie własne na podstawie Badania ankietowego

Poniżej przedstawiono podsumowanie ocen z badania ankietowego wskazując najczęstsze odpowiedzi w poszczególnych obszarach tematycznych.

Tabela 20 Podsumowanie ocen z badania ankietowego

PRZEDMIOT OCENY	NAJCZĘSTSZA OCENA
ogólny standard życia	średnio
dostępność usług zdrowotnych (przychodnie, apteki, specjaliści)	średnio
dostępność domów opieki i klubów seniora	źle
poziom bezpieczeństwa publicznego	średnio

Strategia Rozwoju Gminy Rąbino na lata 2024-2030

atrakcyjność oferty kulturalnej	źle
dostępność świetlic wiejskich	dobrze
oferta sportowo-rekreacyjna	źle
dostępność mieszkań	źle
dostępność żłobków i przedszkoli	średnio i dobrze
poziom edukacji	średnio
dostępność do pozaszkolnej oferty edukacyjnej	źle
poziom usług pomocy społecznej	średnio
poziom rozwiązywania problemów społecznych	średnio
poziom zarządzania w sytuacjach kryzysowych	średnio
dostępność komunikacyjna gminy	średnio
stan infrastruktury technicznej (w tym drogowej, mediów)	średnio
stan infrastruktury drogowej	źle
dostęp i stan podstawowych mediów (wodociągi, kanalizacja)	dobrze
ceny nieruchomości	średnio
poziom dochodów mieszkańców	średnio
możliwość podjęcia/zmiany pracy	źle
dostęp do nowoczesnych technologii (Internet)	średnio i dobrze
czystość, porządek, estetyka gminy	dobrze
poziom tożsamości lokalnej mieszkańców	średnio
poziom aktywności społecznej	średnio
lokalny patriotyzm, dziedzictwo i kultura	średnio
jakość usług administracji publicznej	średnio
poczucie życzliwości społecznej wśród mieszkańców	średnio
możliwość prowadzenia działalności gospodarczej	średnio
warunki dla rolnictwa, prowadzenia własnego gospodarstwa rolnego	średnio
atrakcyjność inwestycyjna gminy	średnio
poziom oferty turystycznej (ścieżki przyrodnicze i edukacyjne, szlaki piesze i rowerowe, obszary chronione, zabytki)	źle
jakość terenów rekreacyjnych (parki, promenada, mała architektura)	źle
poziom bazy turystycznej i wypoczynkowej (hotele, agroturystyka, pola biwakowe)	bardzo źle
stan środowiska naturalnego	średnio
poziom wykorzystania odnawialnych źródeł energii na terenie gminy	średnio
lokalne produkty/wyroby/usługi, z których znana jest gmina	bardzo źle

Źródło: opracowanie własne na podstawie Badania ankietowego

„Źle” lub „bardzo źle” było najczęstszą oceną w kwestiach dostępności domów opieki i klubów seniora, atrakcyjności oferty kulturalnej, oferty sportowo-rekreacyjnej, dostępności mieszkań, dostępności do oferty pozaszkolnej, stanu infrastruktury drogowej, możliwości podjęcia/zmiany pracy, poziomu oferty turystycznej, jakości terenów rekreacyjnych, poziomu bazy turystycznej i wypoczynkowej oraz rozpoznawalności lokalnych produktów. Dostępność świetlic, żłobków i przedszkoli, dostęp i stan podstawowych mediów i dostęp do internetu, to kwestie, przy których najczęstszą odpowiedzią była ocena „DOBRCZE”. W pozostałych kwestiach najczęstszą oceną była ocena „ŚREDNIO”.

W ankiecie zapytano również jakiego rodzaju przedsięwzięcia powinny zostać zrealizowane w gminie w pierwszej kolejności, aby poprawić warunki życia i zachęcić mieszkańców do pozostania w gminie lub do powrotu do gminy. Poniżej przedstawiono podsumowanie odpowiedzi.

Strategia Rozwoju Gminy Rąbino na lata 2024-2030

Tabela 21 Przedsięwzięcia wskazane przez mieszkańców gminy w badaniu ankietowym, które są najpilniejsze w celu poprawy warunków życia i zachęcenia mieszkańców do pozostania w gminie lub powrotu do niej

PRZEDSIĘWZIĘCIE	% ODPOWIEDZI
Lepsza i szersza oferta edukacyjna (szkolnictwo zawodowe, podnoszenie kwalifikacji, studia, staże, praktyki)	25%
Lepsze warunki i wsparcie dla rozwoju przedsiębiorczości, zakładania własnych firm, samozatrudnienia	48,2%
Lepsze warunki i wsparcie dla rozwoju gospodarstw rolnych (<i>doradztwo, gospodarka wodą, infrastruktura transportowa</i>)	25%
Lepsze połączenia komunikacyjne z regionem i światem, drogi, itp.	69,6%
Wsparcie rozwoju budownictwa mieszkaniowego poprzez zmianę planu zagospodarowania przestrzennego na zabudowę mieszkaniową w wyznaczonych lokalizacjach wskazanych przez mieszkańców	35,7%
Aktywniejsza polityka prorodzinna: realne wsparcie dla rodzin, dzieci, matek (przedszkola, żłobki, itp.)	30,4%
Podniesienie, jakości i poszerzenie oferty usług komunalnych (czystość, woda, odpady komunalne, itp.)	25%
Pełniejsze włączenie mieszkańców w procesy planowania, decydowania i zarządzania samorządowego	44,6%
Stworzenie atrakcyjnej infrastruktury miejskiej: chodniki, przystanki, ścieżki, rowerowe, obiekty sportowe	66,1%
Stworzenie przez samorząd oferty dla młodych: stypendia, granty, staże, ulgi, inkubatory, doradztwo zawodowe	35,7%
Poprawa warunków środowiskowych: więcej zieleni, czystość powietrza, jezior, rzek, itd.	31,1%
Zwiększenie atrakcyjności (oferty) turystycznej	26,8%
Lepsza promocja miejscowości i regionu, budowanie marki, prestiżu, dobrych skojarzeń	44,6%
Budowanie lokalnego patriotyzmu, tożsamości, dumy z lokalnej historii, kultury, integrowanie wokół lokalnych wartości	30,4%
Poprawa bezpieczeństwa (drogowego, epidemiologicznego, ograniczenie przestępczości, itp.)	32,1%
Atrakcyjna oferta kulturalna i spędzania czasu wolnego	53,6%
Lepsze planowanie i zagospodarowanie przestrzenne	42,9%
Lepsza i bardziej dostępna opieka zdrowotna (podstawowa i specjalistyczna)	44,6%

Źródło: opracowanie własne na podstawie Badania ankietowego

Przedsięwzięcia najbardziej pożądane przez mieszkańców dotyczą:

- lepszych połączeń komunikacyjnych z regionem i światem, drogi, itp.,
- stworzenia atrakcyjnej infrastruktury miejskiej: chodniki, przystanki, ścieżki, rowerowe, obiekty sportowe,
- atrakcyjnej oferty kulturalnej i spędzania wolnego czasu,
- lepszych warunków i wsparcia dla rozwoju przedsiębiorczości, zakładania własnych firm, samozatrudnienia,
- pełniejszego włączenia mieszkańców w procesy planowania, decydowania i zarządzania samorządowego,
- lepszej promocji miejscowości i regionu, budowania marki, prestiżu, dobrych skojarzeń,
- lepszego planowania i zagospodarowania przestrzenne,
- lepszej i bardziej dostępnej opieki zdrowotnej (podstawowej i specjalistycznej).

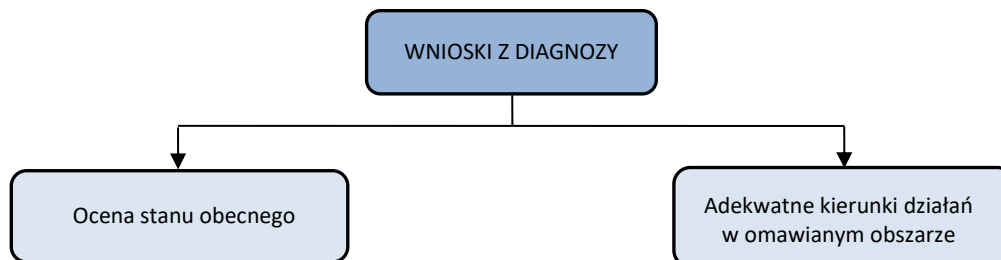
Powyższe przedsięwzięcia zostały wskazane w co najmniej 40% odpowiedzi.

1.6 Wnioski z diagnozy



Na podstawie diagnozy sytuacji społecznej, gospodarczej i przestrzennej gminy Rąbino w przedmiotowym punkcie zaprezentowano wnioski z ww. analiz. Wnioski zostały zdefiniowane w układzie przedstawionym poniżej.

Rysunek 15 Struktura wniosków z diagnozy sytuacji społecznej, gospodarczej i przestrzennej gminy Rąbino



Źródło: opracowanie własne

Poniżej zaprezentowano wnioski z diagnozy sytuacji w gminie Rąbino zgodnie z powyższym układem w podziale na sferę społeczną, gospodarczą i przestrzenną oraz atrakcyjność inwestycyjną gminy. Na niebiesko zaznaczono negatywne oceny stanu obecnego i kierunki działań zmierzające do rozwiązania danej sytuacji problemowej. Lepsza i bardziej dostępna opieka zdrowotna (podstawowa i specjalistyczna)

Tabela 22 Wnioski z diagnozy sytuacji społecznej gminy Rąbino

SFERA SPOŁECZNA	
Ocena stanu obecnego	Ogólne kierunki działań
Malejąca liczba mieszkańców i migracja młodych ludzi	Zintensyfikowanie działań zachęcających do osiedlania się rodzin na terenie gminy, rozbudowa infrastruktury na terenach przeznaczonych pod budownictwo mieszkaniowe
Rozwinięta współpraca Gminy z innymi jednostkami	Dalszy rozwój działalności Gminy w partnerstwach, związkach, stowarzyszeniach itp.
Starzejące się społeczeństwo	Prowadzenie działań zachęcających mieszkańców do zakładania rodzin i osiedlania się rodzin na terenie gminy
Sieć szkół publicznych odpowiednia do potrzeb gminy	Modernizacja i doposażenie placówek oświatowych, realizacja programów edukacyjnych
Zapewniona podstawowa opieka zdrowotna	Dalsza działalność przychodni i aptek
Brak specjalistycznej opieki zdrowotnej	Rozszerzenie oferty zdrowotnej
Spadek liczby osób korzystających z opieki społecznej	Utrzymanie skutecznej działalności GOPS w Rąbinie
Stosunkowo mała działalność mieszkańców w organizacjach pozarządowych	Aktywizacja mieszkańców w kwestii społeczeństwa obywatelskiego, współpraca Gminy i sołectw z organizacjami pozarządowymi
Wysoki poziom bezpieczeństwa publicznego – stosunkowo mała liczba stwierdzonych przestępstw	Działania edukacyjne na rzecz piętnowania zachowań łamiących normy społeczne
Rozwinięta baza kulturalna (Ośrodek Kultury, świetlice wiejskie, Biblioteka w Rąbinie, działalność szkół)	Utrzymanie stanu obiektów kulturowych, realizacja programów grantowych w obszarze kultury
Rozwinięta baza sportowa]	Dalsza rozbudowa i modernizacja bazy sportowej m.in. o strefy aktywności (np. siłownie zewnętrzne, place zabaw, boiska) na terenie gminy
Występujące problemy społeczne	Realizacja programów zapobiegania i rozwiązywania problemów społecznych (Gminny Program Profilaktyki i Rozwiązywania Problemów Alkoholowych i Gminny Program Przeciwdziałania Narkomanii), aktywizacja osób starszych i ich integracja społeczna

Strategia Rozwoju Gminy Rąbino na lata 2024-2030

Niska atrakcyjność oferty kulturalnej	Realizacja programów grantowych w obszarze kultury, działania na rzecz zwiększenia atrakcyjności oferty
Nierozwinięta baza rekreacyjna i turystyczna	Budowa miejsc rekreacyjnych i turystycznych

Źródło: opracowanie własne

Tabela 23 Wnioski z diagnozy sytuacji gospodarczej gminy Rąbino

SFERA GOSPODARCZA	
Ocena stanu obecnego	Ogólne kierunki działań
Wzrost przedsiębiorczości w gminie	Dalsze działania mające na celu wspieranie prowadzenia działalności gospodarczej w gminie
Utrzymujący się poziom bezrobocia	Pozyskiwanie nowych inwestorów
Poziom przedsiębiorczości mieszkańców jeden z niższych w powiecie mimo wzrostu liczby przedsiębiorstw	Podejmowanie dalszych działań przyjaznych prowadzeniu działalności gospodarczej na terenie gminy, aktywizacja przedsiębiorcza mieszkańców
Stabilna sytuacja finansowa gminy	Racjonalne gospodarowania środkami publicznymi
Poziom zamożności mieszkańców wyższy niż wskaźnik dla powiatu świdwińskiego	Podejmowanie dalszych działań w celu pozyskania inwestorów, dalsza aktywizacja przedsiębiorcza mieszkańców
Brak dużych zakładów pracy	Podejmowanie działań w celu pozyskania inwestorów, rozwój oferty inwestycyjnej
Zatrudnienie oparte o sektor publiczny	Pozyskiwanie nowych inwestorów
Brak zakładów oddziałujących negatywnie na środowisko	Monitoring działalności gospodarczej pod kątem oddziaływania na środowisko
Nierozwinięta baza noclegowa	Pozyskiwanie nowych inwestorów, rozbudowa bazy noclegowej, wzmocnienie atrakcyjności oferty turystycznej
Niewystarczający poziom budowania i promocji marki lokalnych produktów	Promocja lokalnych produktów
Warunki do rozwoju agroturystyki	Wspieranie inicjatyw przedsiębiorczych, tworzenie warunków infrastrukturalnych i administracyjnych do rozwoju branż
Brak inkubatorów przedsiębiorczości i ofert inwestycyjnych	Podjęcie działań wspierających rozwój przedsiębiorczości w gminie

Źródło: opracowanie własne

Tabela 24 Wnioski z diagnozy sytuacji przestrzennej gminy Rąbino

SFERA PRZESTRZENNA	
Ocena stanu obecnego	Ogólne kierunki działań
Dogodne połączenie komunikacyjne względem ośrodków miejskich wyższego rzędu (Świdwin, Połczyn-Zdrój, Białogard)	Modernizacja dróg, zapewnienie transportu zbiorowego z dużymi ośrodkami miejskimi
Brak bezpośredniego połączenia z siecią dróg krajowych	Wykorzystanie istniejących połączeń
Mała liczba dróg rowerowych	Budowa dróg rowerowych
Jakość dróg wymagająca niewielkich modernizacji	Dalsza modernizacja istniejących dróg i infrastruktury towarzyszącej
Występujące złoża surowców mineralnych	Właściwe wykorzystanie złóż
Występujący problem tzw. „niskiej emisji”	Ograniczenie tzw. „niskiej emisji” poprzez wymianę indywidualnych źródeł ciepła na mniej emisyjne (wdrażanie programów wymiany źródeł ciepła, edukacja ekologiczna mieszkańców)
Gleby o potencjale właściwym dla upraw rolniczych	Rozwój gospodarstw rolnych
Rozwinięta sieć rzeczna	Wykorzystanie zasobów wodnych do celów turystycznych
Zasoby kulturowe o stosunkowo wysokiej atrakcyjności turystycznej	Pielęgnowanie zasobów kulturowych jako lokalnych zabytków
Brak systemu ciepłowniczego	Wymiana indywidualnych źródeł ciepła na mniej emisyjne
Marginalny zasięg sieci gazowej	Inwestycje w źródła ciepła oparte o OZE
Rozbudowana sieć kanalizacyjna	Modernizacja i rozbudowa sieci kanalizacji
Rozbudowana sieć wodociągowa	Dalsza modernizacja i rozbudowa sieci wodociągowej

Strategia Rozwoju Gminy Rąbino na lata 2024-2030

Niedobory w systemie gospodarki odpadami (brak PSZOK)	Utworzenie PSZOK
Opracowane miejscowe plany zagospodarowania przestrzennego	Opracowanie planu ogólnego gminy z uwzględnieniem istniejących mpzp
Tereny objęte formami ochrony przyrody	Działania pielęgnacyjne terenów
Funkcjonująca oczyszczalnia ścieków	Bieżąca modernizacja oczyszczalni ścieków
Funkcjonująca linia kolejowa	Wykorzystanie połączeń kolejowych, integracja transportu kolejowego i autobusowego
Wciąż niski wskaźnik dostępności mieszkań i brak mieszkań socjalnych	Przeznaczanie terenów pod budownictwo mieszkaniowe, pozyskiwanie inwestorów
Nierozwinięta infrastruktura turystyczna	Budowa miejsc o przeznaczeniu turystycznym i okołoturystycznym
Dobry stan i parametry sieci elektroenergetycznej i teleinformatycznej	Bieżąca konserwacja sieci elektroenergetycznej, modernizacja sieci do wysokich parametrów
Estetyka przestrzeni publicznej na zadowalającym poziomie	Dalsze prace pielęgnacyjne, edukacja mieszkańców
Wzrost wykorzystania OZE w gminie	Zachęcanie mieszkańców i przedsiębiorców do korzystania z OZE
Bogate zasoby kulturowe	Bieżąca renowacja obiektów zabytkowych, budowanie oferty turystycznej opartej o zabytki
Niewystarczające środki na renowację obiektów zabytkowych	Pozyskiwanie finansowanie

Źródło: opracowanie własne

Tabela 25 Wnioski z analizy atrakcyjności inwestycyjnej gminy Rąbino

Mocne strony	Słabe strony
Dobra dostępność komunikacyjna	Stosunkowo mała działalność mieszkańców w organizacjach pozarządowych
Duża przedsiębiorczość mieszkańców	Niekorzystne prognozy demograficzne
Stosunkowo duży zasięg sieci wodociągowej, kanalizacyjnej i teleinformatycznej	Stosunkowo mały zasięg sieci gazowej
Występujące tereny objęte formami ochrony przyrody	Niewykorzystany potencjał turystyczny gminy
	Występujące problemy społeczne
	Zbyt mała liczba ofert terenów inwestycyjnych gminy

Źródło: opracowanie własne

Tak sformułowane wnioski z diagnozy społecznej, gospodarczej i przestrzennej oraz atrakcyjności inwestycyjnej gminy Rąbino stanowiły podstawę do analizy SWOT/TOWS i identyfikacji determinantów rozwoju gminy a następnie celów rozwojowych.

2 Określenie cech warunkujących rozwój gminy i społeczności lokalnej

2.1 Analiza SWOT /TOTS



Pogłębiona analiza stanu i uwarunkowań rozwoju gminy Rąbino pozwala na dokonanie bilansu strategicznego gminy. Sporządzono go w oparciu o analizę SWOT, która polega na szczegółowym zestawieniu mocnych i słabych stron oraz określeniu szans i zagrożeń rozwoju gminy. Analiza została dokonana w podziale na 3 poniższe obszary:

- sfera społeczna,
- sfera gospodarcza,
- sfera przestrzenna.

Analiza SWOT – sfera społeczna

Poniżej analiza SWOT gminy Rąbino w sferze społecznej.

Tabela 26 Analiza SWOT gminy Rąbino w sferze społecznej

MOCNE STRONY	SŁABE STRONY
<ul style="list-style-type: none"> – spadek liczby osób korzystających z pomocy społecznej – zapewnione podstawowe usługi zdrowotne – zmniejszająca się liczba osób bezrobotnych – rozwinięta baza kulturalna i sportowa – sieć szkół odpowiednia do potrzeb gminy – stosunkowo wysoki poziom bezpieczeństwa publicznego – dostęp do usług publicznych – odpowiednie zarządzanie kryzysowe – rozwinięta współpraca z innymi jednostkami samorządu terytorialnego 	<ul style="list-style-type: none"> – starzejące się społeczeństwo – spadek liczby mieszkańców – odpływ wykształconych i aktywnych zawodowo osób do większych ośrodków miejskich – występujące problemy społeczne – brak specjalistycznej opieki zdrowotnej – stosunkowo niska działalność mieszkańców w organizacjach pozarządowych w porównaniu do innych gmin powiatu – niska dostępność placówek dla seniorów (np. klubów seniora), – nierozwinięta baza rekreacyjna i turystyczna
SZANSE	ZAGROŻENIA
<ul style="list-style-type: none"> – możliwość pozyskania dofinansowania ze środków zewnętrznych (w tym w ramach perspektywy finansowej UE na lata 2021-2027) na działania zwiększające przedsiębiorczość mieszkańców, rozwiązujące problemy społeczne, inwestycje gminne zwiększające atrakcyjność gminy zwłaszcza dla młodych ludzi 	<ul style="list-style-type: none"> – niekorzystne prognozy demograficzne (dalszy odpływ mieszkańców)

Źródło: opracowanie własne

Mocne strony gminy związane są przede wszystkim ze spadkiem liczby osób korzystających z pomocy społecznej, rozbudowaną bazą kulturalną i sportową, bezpieczeństwem publicznym, dostępem do usług publicznych i odpowiednim zarządzaniem kryzysowym oraz rozwiniętą współpracą z innymi jednostkami samorządu terytorialnego. Słabe strony dotyczą czynników demograficznych, braku placówek dla seniorów, występowania problemów społecznych, dostępności do specjalistycznych usług zdrowotnych, infrastruktury rekreacyjnej i turystycznej niedostosowanej do potrzeb mieszkańców i niskiej działalności mieszkańców w organizacjach pozarządowych w porównaniu do innych gmin powiatu. Jako szanse należy wskazać fundusze zewnętrzne a jako zagrożenie definiowane są jako niekorzystne prognozy demograficzne.

Analiza SWOT – sfera gospodarcza

Poniżej analiza SWOT gminy Rąbino w sferze gospodarczej.

Tabela 27 Analiza SWOT gminy Rąbino w sferze gospodarczej

MOCNE STRONY	SŁABE STRONY
<ul style="list-style-type: none"> – widoczny wzrost przedsiębiorczości w gminie – stabilna sytuacja finansowa gminy – wskaźnik przedsiębiorczości jeden z najwyższych w powiecie – poziom zamożności mieszkańców wyższy niż wskaźnik dla powiatu świdwińskiego – brak zakładów oddziałujących negatywnie na środowisko – potencjał do rozwoju agroturystyki 	<ul style="list-style-type: none"> – odpływ wykształconych i aktywnych zawodowo osób do większych ośrodków miejskich – brak dużych zakładów pracy – utrzymujący się poziom bezrobocia – poziom przedsiębiorczości mieszkańców jeden z niższych w powiecie mimo wzrostu liczby przedsiębiorstw – zatrudnienie oparte o sektor publiczny – nierozwinięta baza noclegowa – brak inkubatorów przedsiębiorczości i ofert inwestycyjnych – niewystarczający poziom budowania i promocji marki lokalnych produktów
SZANSE	ZAGROŻENIA
<ul style="list-style-type: none"> – możliwość pozyskania dofinansowania ze środków zewnętrznych, w tym w ramach perspektywy finansowej UE na lata 2021-2027 – pozyskiwanie inwestorów krajowych i zagranicznych 	<ul style="list-style-type: none"> – niekorzystne prognozy demograficzne (dalszy odpływ siły roboczej) – niska rozpoznawalność turystyczna i gospodarcza gminy – niestabilność przepisów prawa dotyczących inwestycji i prowadzenia działalności gospodarczej

Źródło: opracowanie własne

Mocne strony gminy wiążą się przede wszystkim z wzrostem przedsiębiorczości w gminie, poziomem zamożności mieszkańców, potencjałem do rozwoju agroturystyki czy stabilną sytuacją finansową gminy. Szansą dla gminy w omawianej sferze są fundusze zewnętrzne. Jako słabe strony zdefiniowano odpływ wykwalifikowanej kadry, wciąż niski poziom przedsiębiorczości pomimo wzrostu liczby podmiotów gospodarczych, brak dużych zakładów w gminie, nierozwiniętą bazę noclegową, zatrudnienie oparte w dużej mierze na sektorze publicznym, niewystarczający poziom budowania i promocji marki lokalnych produktów. Zagrożenia to głównie niekorzystne prognozy demograficzne, niska rozpoznawalność turystyczna gminy oraz niestabilność prawa dotyczącego prowadzenia działalności gospodarczej.

Analiza SWOT – sfera przestrzenna

Poniżej analiza SWOT gminy Rąbino w sferze przestrzennej.

Tabela 28 Analiza SWOT gminy Rąbino w sferze przestrzennej

MOCNE STRONY	SŁABE STRONY
<ul style="list-style-type: none"> – dogodne połączenie komunikacyjne względem ośrodków miejskich wyższego rzędu (Świdwin, Połczyn-Zdrój, Białogard) – gleby o potencjale właściwym dla upraw rolniczych – dobry stan i parametry sieci elektroenergetycznej i teleinformatycznej – rozwinięta sieć rzeczna – zasoby kulturowe o stosunkowo wysokiej atrakcyjności turystycznej – rozbudowana sieć kanalizacyjna i wodociągowa – opracowane miejscowe plany zagospodarowania przestrzennego – przystąpienie do opracowania planu ogólnego – tereny objęte formami ochrony przyrody – funkcjonująca oczyszczalnia ścieków – dobry stan i parametry sieci elektroenergetycznej i teleinformatycznej – estetyka przestrzeni publicznej na zadowalającym poziomie – wzrost wykorzystania OZE w gminie 	<ul style="list-style-type: none"> – brak bezpośredniego połączenia z siecią dróg krajowych – mała liczba dróg rowerowych – jakość dróg wymagająca remontów i modernizacji – występujący problem tzw. „niskiej emisji” – brak systemu ciepłowniczego – marginalny zasięg sieci gazowej – wciąż niski wskaźnik dostępności mieszkań i brak mieszkań socjalnych – niedobory w systemie gospodarki odpadami (brak PSZOK) na terenie Gminy – nierozwinięta infrastruktura turystyczna – niewystarczające środki na renowację obiektów zabytkowych
SZANSE	ZAGROŻENIA
<ul style="list-style-type: none"> – możliwość pozyskania dofinansowania ze środków zewnętrznych, w tym w ramach perspektywy finansowej UE na lata 2021-2027 na inwestycje komunalne i proinwestycyjne – pozyskiwanie inwestorów 	<ul style="list-style-type: none"> – niska świadomość ekologiczna mieszkańców – mnogość kosztochłonnych potrzeb inwestycyjnych, których realizacja musi być rozłożona w czasie

Źródło: opracowanie własne

Mocne strony gminy dotyczą dostępności komunikacyjnej gminy, dobrego stanu sieci elektroenergetycznej i teleinformatycznej, atrakcyjnych zasobów kulturowych, braku zakładów oddziałujących negatywnie na środowisko, rozbudowanej sieci kanalizacyjnej i wodociągowej, opracowanych planów zagospodarowania przestrzennego, dobrych parametrów gleb, rozwiniętej sieci rzecznej, bogatych zasobów kulturowych, estetyki publicznej, funkcjonującej oczyszczalni ścieków, występujących form ochrony przyrody. Jako szanse dla rozwoju gminy wskazano fundusze zewnętrzne i pozyskiwanie inwestorów. Jako słabe strony wskazano występujące zjawisko tzw. „niskiej emisji”, małą liczbę dróg rowerowych, jakość dróg wymagającą poprawy, marginalny zasięg sieci gazowej, niskiej dostępności mieszkań, brak PSZOK, nierozwiniętej infrastruktury turystycznej oraz małej skali renowacji obiektów zabytkowych. Zagrożeniem dla rozwoju gminy może być niska świadomość ekologiczna mieszkańców.




2.2 Identyfikacja potencjału rozwojowego gminy



Na podstawie powyższych analiz zidentyfikowano czynniki w największym stopniu mogące determinować rozwój gminy Rąbino. Wskazując na rozwój skupiono się przede wszystkim na rozwoju gospodarczym.

Uwarunkowania rozwoju rolnictwa w regionie, w tym w gminie Rąbino, wymuszają rozwój gospodarstw rolnych w kierunku unowocześniania i łączenia działalności rolniczej z usługami powiązаныmi, w szczególności agroturystycznymi. Gmina posiada walory przyrodnicze właściwe do rozwoju usług agroturystycznych. Jednym z głównych trendów charakteryzujących współczesną turystykę jest rozwój turystyki alternatywnej, przyjaznej środowisku, wykorzystującej naturalne walory dziedzictwa kulturowego i różnorodności przyrodniczej. Funkcję taką pełni z pewnością agroturystyka, będąca jedną z form turystyki wiejskiej. W gminie Rąbino widoczne jest rozdrobnienie gospodarstw rolnych, co sprzyja rozwojowi tego typu usług. Usługi agroturystyczne mogą stanowić jeden ze sposobów przejścia mieszkańców do działalności pozarolniczej. Ponadto zauważalny jest potencjał związany z wykorzystaniem odnawialnych źródeł energii – instalacje fotowoltaiczne i elektrownie wiatrowe. Inne czynniki mogące stanowić podstawę do rozwoju turystyki to przede wszystkim stan środowiska naturalnego (obszary objęte formami ochrony przyrody, występowanie rzek właściwych do uprawiania turystyki kajakowej) i atrakcyjne zasoby kulturowe (obiekty zabytkowe). Kluczowe dla rozwoju gospodarczego gminy Rąbino jest pozyskiwanie nowych inwestorów, co wiąże się z uzbrojeniem i promocją terenów inwestycyjnych. Niezbędne jest stworzenie marki gminy/wyróżnika gospodarczego gminy.

CZĘŚĆ STRATEGICZNA



3 Wizja, misja i cele Strategii

W przedmiotowym punkcie opisano wizję Strategii i misję Gminy Rąbino oraz przedstawiono cele strategiczne, operacyjne i kierunki działań wraz z wskaźnikami osiągnięcia celów. Ponadto opisano zgodność Strategii z dokumentami strategicznymi na poziomie europejskim, krajowym, regionalnym i lokalnym.

3.1 Wizja i misja



W przedmiotowym punkcie przedstawiono proces formułowania głównych założeń Strategii wraz ze wskazaniem podmiotów uczestniczących w tym procesie.

Główne założenia Strategii zostały opracowane w oparciu o analizy wskazane w niniejszej Strategii oraz w wyniku procesu konsultacji z jednostkami organizacyjnymi Gminy Rąbino i innymi jednostkami. Poniżej wymieniono jednostki zaangażowane w proces definiowania najważniejszych założeń Strategii:

- Gmina miejska Świdwin,
- Gmina wiejska Świdwin,
- Gmina Brzeźno,
- Gmina Połczyn-Zdrój,
- Gmina Sławoborze,
- Powiat Świdwiński,
- Województwo Zachodniopomorskie,
- szkoły z terenu gminy Rąbino,
- Gminny Ośrodek Pomocy Społecznej w Rąbinie,
- organizacje pozarządowe z terenu gminy Rąbino,
- mieszkańcy gminy,
- Dyrektor Regionalny Zarządu Gospodarki Wodnej Państwowego Gospodarstwa Wodnego Wody Polskie,
- Regionalna Dyrekcja Ochrony Środowiska w Szczecinie,
- Państwowy Wojewódzki Inspektor Sanitarny Wojewódzka Stacja Sanitarno-Epidemiologiczna w Szczecinie.

Szeroki katalog podmiotów zaangażowanych w proces definiowania głównych założeń Strategii zagwarantował możliwość zebrania opinii z różnych środowisk. Poniżej zaprezentowano ścieżkę formułowania głównych założeń Strategii.

Rysunek 16 Proces formułowania głównych założeń Strategii



Źródło: opracowanie własne

Poniżej przedstawiono wizję i misję gminy.

Wizja

Wizja przyszłości gminy jest podstawą określenia głównych celów i programów działania w ramach strategii rozwoju. Wizja pełni funkcję swoistego stabilizatora działań, przez określenie ogólnych ram, zapewniających spójność celów i programów. Wizja wyraża generalne dążenia władz i społeczeństwa gminy w postaci obrazu jego przyszłości.

Rozbudowana treść pojęcia “wizja gminy” uwzględniać powinna:

- determinanty geograficzne,
- wyzwania cywilizacyjne,
- pryncypia ustrojowe,
- wewnętrzne różnicowania strukturalne,
- dynamikę przeobrażeń,
- oczekiwane efekty.

Determinanty geograficzne są najbardziej trwałym elementem wizji, wynikającym z konsekwencji położenia określonego cechami środowiska przyrodniczego i bezpośredniego sąsiedztwa z innymi gminami. Wizja przyszłości budowana w tym kontekście, ma na celu podniesienie znaczenia gminy i wykorzystania możliwości wynikających z relacji z otoczeniem.

Wyzwania cywilizacyjne mierzone są dystansem w poziomie rozwoju cywilizacyjnego, dotyczącym głównie potencjału intelektualnego, poziomu wykształcenia, stopnia postępu naukowo-technicznego i jego zastosowania w produkcji, rozwoju systemów komunikacji i telekomunikacji. Wizja wynikająca z tych uwarunkowań wyznaczać powinna realny kierunek dążeń do podniesienia poziomu życia.

Pryncypia ustrojowe, w tym ogólne postanowienia konstytucyjne i deklaracje polityczne, jak demokracja parlamentarna, pluralizm polityczny, tworzenie społeczeństwa obywatelskiego – konkretyzują się w postaci decentralizacji władzy i samorządności terytorialnej. Pryncypia te w odniesieniu do konkretnej gminy określają mechanizm postępu i perspektywy otwarcia na przyszłość, wykorzystania aktywności i przedsiębiorczości społecznej.

Wewnętrzne różnicowania społeczne pozwalają na określenie stopnia jednorodności bądź różnicowania przestrzennego gminy, stwarzając w ten sposób możliwość interpretacji celów ogólnych

i odmiennej ich hierarchizacji w odniesieniu do wyróżnionych obszarów. Kryteria zróżnicowania są z reguły odmienne dla poszczególnych sfer. W sferze społecznej wyróżnić można obszary koncentracji potencjału społecznego i gospodarczego oraz stanu posiadania z jednej strony, a obszary ubóstwa i regresu gospodarczego z drugiej strony. W sferze ekologicznej obszary o wybitnych walorach mogą kontrastować z obszarami degradacji środowiska. W sferze produkcyjnej wyróżnić można np. obszary nowoczesnej produkcji przemysłowej i rolniczej oraz obszary zacofane, wymagające restrukturyzacji i modernizacji. W infrastrukturze technicznej mogą to być obszary o dobrej dostępności i zasilaniu w różne media oraz tereny pozbawione odpowiedniego wyposażenia. Zróżnicowania przestrzenne wzbogacają wizję i nadają jej cech realności.

Dynamika przeobrażeń odgrywa istotną rolę w kształcie wizji gminy. Znajduje swój wyraz w tempie przeobrażeń, wyznaczanym napięciami między tendencjami do przyspieszenia zmian, a oporami statycznych struktur i przyzwyczajzeń. Świadomość wchodzenia w nową fazę rozwoju uwarunkowana jest poczuciem tożsamości oraz stopniem aktywności i przedsiębiorczości społeczeństwa. Dynamice przeobrażeń określonej przez główne siły motoryczne gminy, towarzyszyć będzie zawsze tendencja do stabilizacji i gwarancji niezbędnych zabezpieczeń w sferze społecznej, kulturowej i ekologicznej.

Reasumując, wizja gminy to docelowy odległy w czasie obraz gmin – cel, dla osiągnięcia którego podejmowane są starania władz, podmiotów gospodarczych, organizacji, instytucji i osób prywatnych – wszystkich sił i środowisk działających w gminie. Wizja przyszłości gminy jest równocześnie wyrazem wiary we własne siły i możliwości rozwoju, mających swe źródło w uświadomionych atutach i szansach, jakie są możliwe do wykorzystania w długiej perspektywie oraz słabościach i zagrożeniach, które należy przezwyciężyć lub przynajmniej złagodzić intensywność ich oddziaływania.

Na tej zasadzie sformułowano poniższą wizję gminy Rąbino:

Gmina Rąbino rozwija się w sposób zintensyfikowany i zgodnie z zasadami zrównoważonego rozwoju. Mieszkańcy gminy mają dobry dostęp do miejsc pracy, edukacji, opieki zdrowotnej, kultury i wypoczynku, estetycznej i przyjaznej przestrzeni publicznej oraz zapewnione czyste środowisko i poczucie bezpieczeństwa publicznego. Lokalny kapitał społeczny i wysoki poziom usług publicznych, gwarantują stały rozwój demograficzno-gospodarczy gminy.

Misja

Trafność budowy strategii rozwoju gminy w istotnym stopniu zależy od określenia jej misji i wizji, a następnie od możliwości sprecyzowania celów i kierunków rozwoju gminy. Misja bywa różnie tłumaczona i ujmowana przez różnych autorów: od ujęć bardzo ogólnych, zawierających syntetyczną formułę celów działania, do szczegółowych akcentujących specyficzną rolę gminy i jej funkcje w otoczeniu.

Misję gminy należy formułować w kategoriach służenia społeczeństwu i pomnażania korzyści, jakie ono będzie odnosić w wyniku sprawnego i efektywnego działania gminy, opartego na wdrażanej strategii rozwoju.

Syntetycznie ujmując misja gminy to:

- przedmiot trwałych jej aspiracji,

- cel usystematyzowanych, długookresowych dążeń, wyznaczających i akcentujących jej społeczne funkcje i jej postępowanie,
- najbardziej ogólnie sformułowany cel istnienia i działalności gminy.

Misja, to równocześnie forma samookreślenia gminy w zakresie takich elementów, jak:

- po co istnieje i do czego dąży?
- co ma zamiar osiągnąć?
- na jakim obszarze chce działać?
- czyje potrzeby zaspokajać i jak to robić?

Gmina realizuje swoją misję poprzez zaspokojenie dążeń i potrzeb miejscowego społeczeństwa. Zaspokajanie tych potrzeb na społecznie akceptowanym poziomie stanowi konieczny warunek istnienia gminy, uzasadnia jego byt.

Misja określa zatem rolę jaką spełnia gmina na rzecz „swojego” społeczeństwa. Rolę nadzwyczajną tj. taką, którą nie jest w stanie pełnić żadna inna organizacja, instytucja, urząd itp. Misja określa zakres działań Gminy, kształtuje jej odbiór w społeczeństwie i otoczeniu zewnętrznym, co jest szczególnie istotne dla powodzenia realizacji danej strategii rozwoju. Sformułowanie misji pomaga koncentrować wysiłki na realizacji wspólnych kierunków działań, służy ogólnej racjonalności alokacji posiadanych zasobów i środków, czyni bardziej prawdopodobnym przyszły sukces gminy.

Na tej zasadzie sformułowano poniższą misję Gminy Rąbino:

Gmina Rąbino jako istotna część rozwoju powiatu świdwińskiego. Gmina jest miejscem zapewniającym zaspokojenie wszystkich potrzeb życia codziennego oraz promującym rozwój człowieka, z zachowaniem lokalnej i regionalnej tożsamości i kultury, a także będący miejscem otwartym na osoby przyjezdne. Zwiększenie atrakcyjności życia, wspieranie innowacyjności i podejmowanie wyzwań, rozwój edukacji i przedsiębiorczości, turystyki i aktywności społecznej, troska o środowisko naturalne, dbałość o zdrowie, bezpieczeństwo i potrzeby wszystkich mieszkańców, wzmocnienie współpracy między samorządowej i międzysektorowej.

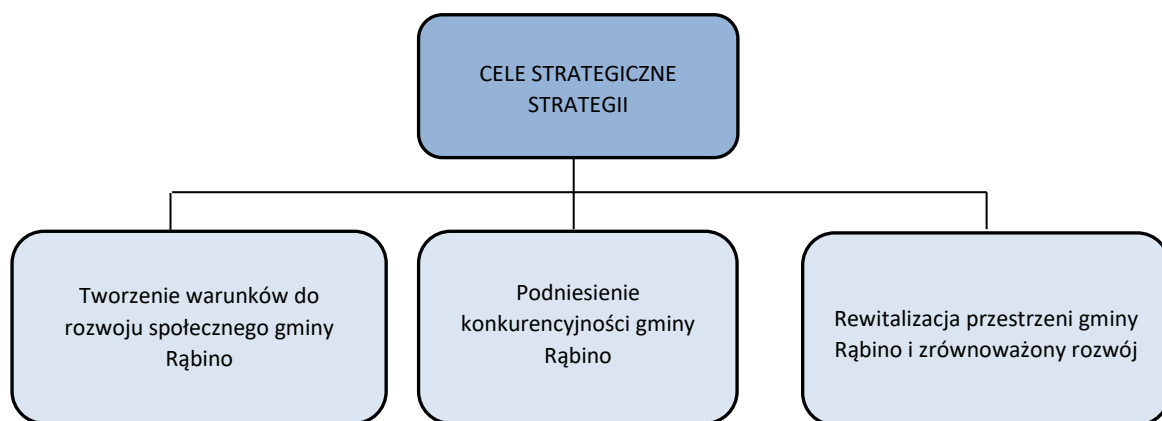
3.2 Cele strategiczne, operacyjne i kierunki działań



Osiągnięcie celów przyczyni się do zrealizowania wizji Strategii. Wszystkie działania podejmowane w perspektywie czasowej niniejszego dokumentu powinny być zgodne z określoną misją Strategii.

Poniżej w ujęciu graficznym zaprezentowano cele strategiczne Strategii. Następnie w układzie tabelarycznym przedstawiono również cele operacyjne i działania w ramach poszczególnych celów strategicznych. Cele zdefiniowano na podstawie wniosków z diagnozy sytuacji społecznej, gospodarczej i przestrzennej gminy sprecyzowanych w punkcie 1.4 niniejszej Strategii.

Rysunek 17 Cele strategiczne Strategii



Źródło: opracowanie własne

Strategia Rozwoju Gminy Rąbino na lata 2024-2030

Tabela 29 Cele strategiczne, cele operacyjne, kierunki działań i wskaźniki realizacji celów

CEL STRATEGICZNY	CEL OPERACYJNY	KIERUNKI DZIAŁAŃ	WSKAŹNIKI REALIZACJI CELÓW
1. Tworzenie warunków do rozwoju społecznego gminy Rąbino	1.1 Tworzenie sieci powszechnego dostępu do Internetu szerokopasmowego oraz upowszechnianie e-usług	<ul style="list-style-type: none"> 1.1.1 Budowa, rozbudowa i modernizacja sieci telekomunikacyjnych zwiększających dostęp do szerokopasmowego Internetu 1.1.2 Rozwój i promocja e-usług 	<ul style="list-style-type: none"> liczba nowych bezpłatnych punktów dostępu do internetu liczba mieszkańców mogących korzystać z szerokopasmowego internetu liczba wprowadzonych e-usług publicznych
	1.2 Zwiększenie dostępu do usług medycznych oraz profilaktyka zdrowia	<ul style="list-style-type: none"> 1.2.1 Inwestycje w infrastrukturę zdrowotną dostosowaną do zidentyfikowanych potrzeb i trendów demograficznych 1.2.2 Rozwój infrastruktury całodobowej opieki nad osobami zagrożonymi wykluczeniem społecznym 1.2.3 Wspieranie działań zmierzających do zwiększenia oferty i poprawy jakości podstawowych usług zdrowotnych 1.2.4 Działania na rzecz utworzenia oferty specjalistycznej opieki zdrowotnej 1.2.5 Podnoszenie świadomości społecznej w zakresie zdrowego stylu życia oraz promocja profilaktyki zdrowia 	<ul style="list-style-type: none"> liczba prowadzonych punktów całodobowej opieki nad osobami zagrożonymi wykluczeniem społecznym liczba przeprowadzonych inwestycji w infrastrukturę zdrowotną liczba przeprowadzonych kampanii na rzecz zdrowego stylu życia oraz profilaktyki zdrowia liczba utworzony tzw. klubów seniora liczba nowych specjalistycznych usług zdrowotnych świadczonych w gminie
	1.3 Podniesienie jakości kształcenia	<ul style="list-style-type: none"> 1.3.1 Budowanie programów edukacyjnych w zakresie kompetencji kluczowych na rynku pracy 1.3.2 Rozszerzenie oferty edukacji przedszkolnej 1.3.3 Rozwój poradnictwa i doradztwa edukacyjno-zawodowego na każdym etapie kształcenia 1.3.4 Wprowadzenie szkoleń, doradztwa oraz innych form podwyższania kwalifikacji dla nauczycieli i pracowników pedagogicznych 1.3.5 Modernizacja infrastruktury placówek edukacyjnych wraz z obiektami sportowymi 1.3.6 Doposażenie placówek edukacyjnych 	<ul style="list-style-type: none"> liczba programów edukacyjnych w zakresie kompetencji kluczowych liczba dzieci w wieku przedszkolnym korzystająca z rozszerzonej oferty edukacji przedszkolnej liczba wdrożonych nowych form i programów nauczania z zastosowaniem nowatorskich rozwiązań programowych i organizacyjnych liczba zrealizowanych godzin poradnictwa i doradztwa edukacyjno-zawodowego liczba nauczycieli i pracowników pedagogicznych, którzy ponieśli swoje kwalifikacje liczba doposażonych placówek edukacyjnych
	1.4 Wspieranie działań na rzecz włączenia społecznego	<ul style="list-style-type: none"> 1.4.1 Usprawnianie współpracy między pracodawcami a instytucjami pomocy społecznej w zakresie wsparcia osób zagrożonych wykluczeniem społecznym 1.4.2 Rozwój usług pomocy środowiskowej 1.4.3 Upowszechnianie aktywnych i twórczych metod spędzania wolnego czasu 1.4.4 Zachęcanie społeczeństwa do współuczestniczenia w życiu publicznym, wzmacnianie zorganizowanych form aktywności obywatelskiej 1.4.5 Aktywizacja osób starszych w tym utworzenie placówek dla seniorów 1.4.6 Działania na rzecz utworzenia centrum leczenia uzależnień i zdrowia psychicznego 	<ul style="list-style-type: none"> liczba kampanii na rzecz aktywnych i twórczych metod spędzania wolnego czasu liczba kampanii na rzecz zachęcania społeczeństwa do współuczestniczenia w życiu publicznym liczba wspartych osób zagrożonych wykluczeniem społecznym
	1.5 Wspieranie sektora organizacji pozarządowych	<ul style="list-style-type: none"> 1.5.1 Wsparcie organizacji pozarządowych 1.5.2 Promocja i upowszechnianie wolontariatu 	<ul style="list-style-type: none"> liczba wspartych organizacji pozarządowych liczba kampanii na rzecz promocji i upowszechnienia wolontariatu
	1.6 Rozwój oferty kulturalnej	<ul style="list-style-type: none"> 1.6.1 Wspieranie działalności Ośrodka Kultury i Biblioteki w Rąbinie 1.6.2 Organizacja wydarzeń kulturalnych na terenie gminy 	<ul style="list-style-type: none"> liczba zrealizowanych przedsięwzięć kulturalnych o zasięgu lokalnym i ponadlokalnym
2. Podniesienie konkurencyjności gminy Rąbino	2.1 Rozwój przedsiębiorczości	<ul style="list-style-type: none"> 2.1.1 Projekty i inwestycje przedsiębiorstw 2.1.2 Integracja przedsiębiorców oraz wspieranie wymiany doświadczeń i wiedzy 2.1.3 Wprowadzenie systemu ulg finansowych i pozafinansowych dla nowopowstałych przedsiębiorstw, w szczególności dla przedsiębiorstw z potencjałem rozwojowym 2.1.4 Utworzenie instytucji otoczenia biznesu i profesjonalizacja usług 2.1.5 Wsparcie szkoleniowo-doradcze na rzecz tworzenia nowych przedsiębiorstw i samozatrudnienia 2.1.7 Aktywizacja mieszkańców w celu zwiększenia aktywności i mobilności zawodowej 2.1.8 Podnoszenie kwalifikacji osób zatrudnionych w lokalnej gospodarce 2.1.9 Rozwój współpracy na linii sektor publiczny – sektor prywatny 	<ul style="list-style-type: none"> liczba przedsiębiorstw, które zrealizowały projektu i inwestycje B+R liczba wdrożonych narzędzi doradczo-szkoleniowych i mentorskich na rzecz rozwoju lokalnych przedsiębiorstw liczba wprowadzonych ulg finansowych i pozafinansowych dla nowopowstałych przedsiębiorstw liczba kampanii na rzecz aktywizacji mieszkańców w celu zwiększenia aktywności i mobilności zawodowej liczba osób zatrudnionych w lokalnej gospodarce, które podniosły swoje kwalifikacje
	2.2 Racjonalne wykorzystanie walorów gospodarczych gminy	<ul style="list-style-type: none"> 2.2.1 Uzbrajanie terenów inwestycyjnych 2.2.2 Optymalne wykorzystanie terenów inwestycyjnych, w tym budowa hal produkcyjnych 2.2.3 Opracowanie spójnego systemu promocji gospodarczej i inwestycyjnej 2.2.4 Wzmocnienie oferty inwestycyjnej i zapewnienie wysokiej jakości obsługi inwestora 2.2.5 Wspieranie rozwoju agroturystyki 2.2.6 Wsparcie dla rozwoju biogazowni rolniczych 	<ul style="list-style-type: none"> powierzchnia uzbrojonych terenów inwestycyjnych liczba wybudowanych hal produkcyjnych liczba kampanii na rzecz promocji gospodarczej i inwestycyjnej gminy liczba stanowisk w administracji samorządowej zajmujących obsługą inwestora liczba nowopowstałych przedsiębiorstw agroturystycznych liczba utworzonych biogazowni rolniczych
	2.3 Budowa i modernizacja systemów infrastruktury zapobiegającej zagrożeniom	<ul style="list-style-type: none"> 2.4.1 Podejmowanie działań mających na celu zapewnienie odporności na skutki zmian klimatu 	<ul style="list-style-type: none"> liczba zrealizowanych przedsięwzięć na celu zapewnienia bezpieczeństwa przeciwpowodziowego

Strategia Rozwoju Gminy Rąbino na lata 2024-2030

		<ul style="list-style-type: none"> 2.4.2 Zwiększenie bezpieczeństwa i ciągłości dostaw energii elektrycznej i innych mediów energetycznych 2.4.3 Wspieranie działań policji, straży pożarnej i innych służb w celu zapewnienia bezpieczeństwa publicznego mieszkańców gminy 2.4.4 Wspieranie działań na rzecz pozyskiwania środków zewnętrznych na doposażenie w sprzęt jednostek OSP 	<ul style="list-style-type: none"> liczba wykrytych przestępstw liczba doposażonych jednostek OSP
	2.4 Rozwój różnych form rolnictwa	<ul style="list-style-type: none"> 2.4.1 Promocja lokalnych producentów rolniczych, produktów regionalnych 2.4.2 Promocja i wspieranie rozwoju rolnictwa wysokiej jakości, w tym ekologicznego 2.4.3 Edukacja rolników w zakresie korzyści wynikających z łączenia małych gospodarstw rolnych z usługami agroturystycznymi 2.4.4 Ochrona wód przed zanieczyszczeniami pochodzącymi ze źródeł rolniczych oraz wdrożenie i przestrzeganie Dobrej Praktyki Rolniczej w postaci nawożenia i składania nawozów i kiszzonek w pobliżu cieków 	<ul style="list-style-type: none"> liczba nowopowstałych rolniczych mikroprzedsiębiorstw liczba kampanii na rzecz promocji i wsparcia rozwoju rolnictwa wysokiej jakości w gminie liczba rolników, którzy podnieśli wiedzę na temat łączenia małych gospodarstw rolnych z usługami agroturystycznymi liczba kampanii promocyjnych lokalnych produktów
	2.5 Podniesienie atrakcyjności turystycznej i rekreacyjnej oraz rozwój infrastruktury sportowej	<ul style="list-style-type: none"> 2.5.1 Tworzenie oferty turystycznej gminy Rąbino oraz dostosowanie jej do wymagań odbiorcy 2.5.2 Modernizacja i ewidencjonowanie szlaków turystycznych 2.5.3 Promowanie oferty turystycznej gminy Rąbino z wykorzystaniem nowoczesnej informacji turystycznej 2.5.4 Wspieranie przedsięwzięć i inicjatyw zwiększających aktywność fizyczną, zapobiegającą patologiom społecznym, wykluczeniu osób niepełnosprawnych i zjawisku otyłości poprzez budowę i modernizację obiektów sportowo-rekreacyjnych 	<ul style="list-style-type: none"> liczba zewidencjonowanych i zmodernizowanych szlaków turystycznych liczba kampanii na rzecz promowania oferty turystycznej gminy liczba wspartych przedsięwzięć i inicjatyw zwiększających aktywność fizyczną liczba zmodernizowanych obiektów sportowo-rekreacyjnych
3. Rewitalizacja przestrzeni gminy Rąbino i zrównoważony rozwój	3.1 Zintegrowane działania rewitalizacyjne w wymiarze przestrzenno-funkcyjnym, przyrodniczym, społecznym, gospodarczym i technicznym	<ul style="list-style-type: none"> 3.1.1 Opracowanie Gminnego Programu Rewitalizacji 3.1.2. Prowadzenie działań w zakresie optymalnego wykorzystania specyficznych uwarunkowań oraz wzmocnienie lokalnych potencjałów gminy Rąbino 3.1.3 Opracowanie Planu ogólnego i realizacja jego założeń 3.1.4 Działania na rzecz przeciwdziałaniu wykluczeniu komunikacyjnemu w gminie 	<ul style="list-style-type: none"> powierzchnia terenów objętych planami zagospodarowania przestrzennego powierzchnia gminy objęta gminnym programem rewitalizacji liczba wsi, w których zapewniono nowe połączenia komunikacyjne
	3.2 Rozwój funkcji społecznie użytecznych, włączenie społeczne, walka z ubóstwem	<ul style="list-style-type: none"> 3.2.1 Rozwój infrastruktury opieki nad osobami zagrożonymi wykluczeniem społecznym 3.2.2 Likwidacja barier architektonicznych w obiektach użyteczności publicznej 3.2.3 Rozwój inicjatyw lokalnych, w tym poprzez włączenie się w porządkowanie przestrzeni publicznych 	<ul style="list-style-type: none"> liczba wspartych obiektów opieki nad osobami zagrożonymi wykluczeniem społecznym liczba obiektów użyteczności publicznej, w których usunięte zostały bariery architektoniczne utrudniające korzystanie z tych obiektów przez osoby ze szczególnymi potrzebami
	3.3 Wykorzystanie potencjału dziedzictwa kulturowego i naturalnego	<ul style="list-style-type: none"> 3.3.1 Ochrona i zachowanie obiektów zabytkowych i zasobów kultury 3.3.2 Przeprowadzenie prac konserwatorskich obiektów zabytkowych i użyteczności publicznej 3.3.3 Dostosowanie i adaptacja na cele kulturalne i turystyczne obiektów dziedzictwa historycznego lub kulturowego 3.3.4 Poprawa walorów estetycznych gminy 3.3.5 Rozwój infrastruktury turystycznej i rekreacyjnej 	<ul style="list-style-type: none"> liczba wspartych obiektów zabytkowych i zasobów kultury liczba obiektów dziedzictwa historycznego i kulturowego, które zostały dostosowane na cele kulturalne i turystyczne liczba obiektów użyteczności publicznej, których stan techniczny został poprawiony liczba przedsięwzięć na rzecz poprawy walorów estetycznych gminy
	3.4 Wspieranie i promocja efektywności energetycznej i strategii niskoemisyjnych	<ul style="list-style-type: none"> 3.4.1 Prowadzenie działań na rzecz inteligentnego zarządzania energią i wykorzystania odnawialnych źródeł energii w infrastrukturze publicznej i w sektorze mieszkaniowym 3.4.2 Modernizacja energetyczna budynków użyteczności publicznej i mieszkaniowych 	<ul style="list-style-type: none"> liczba obiektów użyteczności publicznej poddanych modernizacji energetycznej liczba obiektów mieszkalnych poddanych modernizacji energetycznej liczba nowych inwestycji OZE
	3.5 Rozbudowa infrastruktury technicznej oraz wspieranie działań na rzecz ochrony środowiska	<ul style="list-style-type: none"> 3.5.1 Budowa, modernizacja i poprawa bezpieczeństwa infrastruktury drogowej w pasach dróg gminnych 3.5.2 Wspieranie rozbudowy, modernizacji, poprawy bezpieczeństwa i rozwoju infrastruktury towarzyszącej w pasach dróg powiatowych i drogi wojewódzkiej na terenie gminy 3.5.3 Budowa dróg rowerowych na terenie gminy 3.5.4 Rozbudowa i modernizacja sieci wodociągowej 3.5.5 Rozbudowa i modernizacja sieci kanalizacyjnej 3.5.6 Budowa, przebudowa, rozbudowa i modernizacja infrastruktury niezbędnej do odprowadzania wód opadowych, retencji wód opadowych i zagospodarowywania w miejscu powstawania wód opadowych na terenie gminy 3.5.7 Budowa PSZOK 3.5.8 Działania na rzecz rozbudowy sieci gazowej 	<ul style="list-style-type: none"> liczba kilometrów nowych dróg gminnych liczba kilometrów dróg gminnych poddanych modernizacji liczba kilometrów nowych dróg rowerowych liczba wybudowanych lub zmodernizowanych obiektów odprowadzania i oczyszczania ścieków liczba obiektów niezbędnych do odprowadzania, retencji i zagospodarowywania wód opadowych, które zostały wybudowane lub przebudowane liczba kilometrów zmodernizowanej sieci wodociągowej powierzchnia terenów wyznaczonych pod budownictwo mieszkaniowe powierzchnia obiektów, z których usunięte zostały materiały azbestowe liczba kilometrów nowej/zmodernizowanej sieci kanalizacji sanitarnej liczba kilometrów wybudowanej sieci gazowej powierzchnia nowopowstałych obiektów zbiorników wodnych

Strategia Rozwoju Gminy Rąbino na lata 2024-2030

		<ul style="list-style-type: none">• 3.5.9 Uzbrojenie wyznaczonych terenów pod budownictwo mieszkalne i wspieranie działań na rzecz tworzenia i rozwoju zasobów mieszkaniowych, w tym budowa mieszkań socjalnych• 3.5.10 Realizacja planu gospodarki niskoemisyjnej oraz promocja nowych technologii grzewczych i odnawialnych źródeł energii• 3.5.11 Usuwanie azbestu, wyrobów zawierających azbest oraz usuwanie Barszczu Sosnowskiego• 3.5.12 Zwiększenie retencji wodnej terenów rolniczych, leśnych i zurbanizowanych poprzez m.in. budowę zbiornika retencyjnego, prawidłowe retencjonowanie wody w już istniejących zbiornikach i rowach oraz zachęcanie do wykonywania nowych zbiorników wodnych• 3.5.13 Monitoring przestrzeni publicznej	<ul style="list-style-type: none">• liczba utworzonych PSZOK• powierzchnia gminy objęta monitoringiem
--	--	-----------------------------------------------------------------------------------------------------------------------------------------------------------------------------------------------------------------------------------------------------------------------------------------------------------------------------------------------------------------------------------------------------------------------------------------------------------------------------------------------------------------------------------------------------------------------------------------------------------------------------------------------------------------------------------------------------------------------------------------------------------------------------------------------------	------------------------------------------------------------------------------------------------------------------------------

Źródło: opracowanie własne

3.3 Zgodność Strategii z dokumentami strategicznymi na poziomie europejskim, krajowym, regionalnym i lokalnym



Wytyczne do sporządzenia dokumentów wykonawczych

Dokumentami wykonawczymi dla Strategii Rozwoju Gminy Rąbino na lata 2024-2030 są obowiązkowe i fakultatywne plany lub programy funkcjonujące na jej terenie. Stanowią one zbiór szczegółowych rozwiązań i kierunków interwencji, które w dokumencie nie mogły zostać zamieszczone. Część ze wskazanych dokumentów jest aktualna w momencie przygotowania Strategii. Konieczność ich aktualizacji jest analizowana pod kątem całego okresu obowiązywania tego dokumentu. W poniższym zestawieniu znajdują się zarówno opracowania obowiązkowe, jak i dokumenty o charakterze fakultatywnym, których implementacja ma wpływ na realizację celów strategii rozwoju.

Strategia Rozwoju Gminy Rąbino na lata 2024-2030

Tabela 30 Wytyczne do sporządzenia dokumentów wykonawczych

OBSZAR TEMATYCZNY	DOKUMENTY NA POZIOMIE LOKALNYM	WYTYCZNE
Planowanie przestrzenne	Studium uwarunkowań i kierunków zagospodarowania przestrzennego gminy Rąbino	Studium zgodne z modelem struktury funkcjonalno-przestrzennej gminy, który określony został w Strategii. Aktualizacja Studium dokonywana jest w przypadku pojawienia się nowych terenów, które mogą być wykorzystane w zakresie gospodarczym, osiedleńczym czy rekreacyjnym. Zapisy studium nie powinny pozostawać w sprzeczności z zapisami Strategii.
	Miejscowy Plan Zagospodarowania Przestrzennego	Aktualizacja obowiązujących planów zagospodarowania przestrzennego dokonywana jest w wyniku aktualizacji studium uwarunkowań i kierunków zagospodarowania przestrzennego, w przypadku pojawienia się nowych terenów, które mogą być wykorzystane w zakresie gospodarczym, osiedleńczym czy rekreacyjnym. Zapisy Planu nie powinny pozostawać w sprzeczności z zapisami Strategii.
	Plan ogólny gminy	Dokument planistyczny o zasięgu całej gminy. Plan ogólny będzie aktem prawa miejscowego, który zastąpi studium uwarunkowań i kierunków zagospodarowania przestrzennego jako dokument, z którym badana będzie zgodność planów miejscowych, ale także decyzji o warunkach zabudowy. Decyzje o warunkach zabudowy będą mogły być wydawane wyłącznie na obszarach wskazanych w planie ogólnym. Plan ogólny będzie zawierał ustalenia dotyczące funkcji terenów dopuszczalnych do wyznaczenia w dokumentach niższego szczebla, jak i ramowe ustalenia dotyczące kształtowania zabudowy i zagospodarowania terenu, z którymi dokumenty te będą musiały zachowywać zgodność. Plan ogólny Gminy opracowywany jest na podstawie kierunków rozwoju w zakresie kształtowania i prowadzenia polityki przestrzennej w gminie określonych w Strategii.
Energetyka	Plan zaopatrzenia w ciepło, energię elektryczną i paliwa gazowe	Jest to dokument strategiczny, sporządzany dla obszaru gminy na okres co najmniej 15 lat i aktualizowany co najmniej raz na 3 lata, co wynika z zapisów art. 19 ustawy – Prawo energetyczne. W przypadku opracowania Planu dla gminy Rąbino, jego zapisy powinny być zgodne z kierunkami działań dotyczącymi energetyki określonymi w Strategii.
Gospodarka Komunalna	Regulamin utrzymania czystości i porządku na terenie Gminy Rąbino	Zapisy Regulaminu powinny być zgodne z kierunkami działań dotyczącymi czystości, porządku i estetyki w gminie określonymi w Strategii.
	Analiza stanu gospodarki odpadami komunalnymi na terenie gminy Rąbino	Treść rocznej Analizy dotycząca przewidywanych prac powinna być zgodna z kierunkami działań dotyczącymi gospodarki odpadami w gminie określonymi w Strategii.
Ochrona Środowiska i adaptacji do zmian klimatu	Plan Gospodarki Niskoemisyjnej dla Gminy Rąbino	Aktualizacja Planu – w tym wpisanie nowych planowanych zadań do Planu – oraz ewentualne opracowanie nowego Planu powinny uwzględniać kierunki rozwoju dotyczące budynków mieszkalnych i publicznych, jakości powietrza określonych w Strategii.
	Program Usuwania Azbestu z terenu Gminy Rąbino	Aktualizacja Programu (lub opracowanie nowego Programu) powinny uwzględniać kierunki działań dotyczące stanu budynków mieszkalnych i publicznych, jakości środowiska naturalnego określone w Strategii.
Polityka Społeczna	Gminna Strategia Rozwiązywania Problemów Społecznych na lata 2023-2027	Aktualizacja lub opracowanie nowego dokumentu powinny uwzględniać kierunki działań dotyczące rozwiązywania problemów społecznych określonych w Strategii.
	Gminny Program Profilaktyki i Rozwiązywania Problemów Alkoholowych oraz Przeciwdziałania Narkomanii na lata 2023-2024	Rokroczne programy powinny uwzględniać kierunki działań dotyczące rozwiązywania problemów społecznych określonych w Strategii.

Strategia Rozwoju Gminy Rąbino na lata 2024-2030

	Gminny Program Wspierania Rodziny na lata 2023-2025	Aktualizacja lub opracowanie nowego dokumentu powinny uwzględniać kierunki działań dotyczące rozwiązywania problemów społecznych określonych w Strategii.
	Gminny Program Przeciwdziałania Przemocy w Rodzinie oraz Ochrony Ofiar Przemocy w Rodzinie w Gminie Rąbino na lata 2021-2025	Aktualizacja lub opracowanie nowego dokumentu powinny uwzględniać kierunki działań dotyczące rozwiązywania problemów społecznych określonych w Strategii.
Rozwój Lokalny	Program współpracy Gminy Rąbino z organizacjami pozarządowymi oraz podmiotami wymienionymi w art. 3 ust. 3 ustawy o działalności pożytku publicznego	Rokroczne programy powinny uwzględniać kierunki działań dotyczące wsparcia organizacji pozarządowych określonych w Strategii.
Finanse Publiczne	Wieloletnia Prognoza Finansowa Gminy Rąbino, Uchwały budżetowe	Prognoza powinna uwzględniać inwestycje wpisane literalnie do Strategii.

Źródło: opracowanie własne

Strategia Rozwoju Gminy Rąbino na lata 2024-2030

Poniżej w ujęciu tabelarycznym przedstawiono dokumenty strategiczne, z którymi zgodność powinny wykazywać działania w ramach przedmiotowej Strategii. Dokumenty podzielono na poziom europejski, krajowy, regionalny i lokalny. W zestawieniu ujęto obowiązujące dokumenty.

Tabela 31 Zgodność Strategii z dokumentami strategicznymi w podziale na poziom europejski, krajowy, regionalny i lokalny

POZIOM EUROPEJSKI	POZIOM KRAJOWY	POZIOM REGIONALNY	POZIOM LOKALNY
Instrument na rzecz odbudowy	Krajowy Plan Odbudowy	Strategia Rozwoju Województwa Zachodniopomorskiego 2030	Program Usuwania Azbestu z terenu Gminy Rąbino
Wspólne przepisy dotyczące EFRR, EFS+, Funduszu Spójności, EFMR	Umowa Partnerstwa na lata 2021-2027	Plan Zagospodarowania Przestrzennego Województwa Zachodniopomorskiego	Studium uwarunkowań i kierunków zagospodarowania przestrzennego gminy Rąbino
Europejski Zielony Ład	Średniokresowa Strategia rozwoju kraju	Program Fundusze Europejskie dla Pomorza Zachodniego 2021-2027	Plan Gospodarki Niskoemisyjnej dla Gminy Rąbino
		Plan gospodarowania wodami na obszarze dorzecza Odry	Plan zaopatrzenia w ciepło, energię elektryczną i paliwa gazowe
		Plan zarządzania ryzykiem powodziowym dla obszaru dorzecza Odry	Gminna Strategia Rozwiązywania Problemów Społecznych na lata 2023-2027
		Strategia Zintegrowanych Inwestycji Terytorialnych Miejskiego Obszaru Funkcjonalnego Strefy Centralnej	Gminny Program Wspierania Rodziny na lata 2023-2025
			Gminny Program Przeciwdziałania Przemocy w Rodzinie oraz Ochrony Ofiar Przemocy w Rodzinie w Gminie Rąbino na lata 2021-2025
			Program współpracy Gminy Rąbino z organizacjami pozarządowymi oraz podmiotami wymienionymi w art. 3 ust. 3 ustawy z 24 kwietnia 2003 r. o działalności
			Gminny Program Profilaktyki i Rozwiązywania Problemów Alkoholowych oraz Przeciwdziałania Narkomanii na lata 2023-2024

Źródło: opracowanie własne

Działania realizowane w ramach Strategii powinny wykazywać zgodność z ww. dokumentami strategicznymi i dokumentami dotyczącymi programów finansowych. Efektem zachowania zgodności Strategii może być m.in. zwiększenie szans na pozyskanie zewnętrznych środków na realizację przedsięwzięć m.in. ze środków unijnych w perspektywie 2021-2027.

W ujęciu zgodności Strategii z innymi dokumentami na poziomie europejskim, Strategia powinna być zgodna w szczególności z dokumentami i instrumentami finansowymi dotyczącymi możliwości dofinansowania działań na terenie gminy, co w ujęciu krajowym sprowadza się zwłaszcza do Krajowego Programu Odbudowy i programów funduszy strukturalnych. Ponadto w ujęciu krajowym Strategia w szczególności powinna być zgodna z najważniejszymi strategiami rozwoju kraju.

Poziom lokalny

W ujęciu lokalnym kluczowe dla przedmiotowej Strategii są inne dokumenty strategiczne i sektorowe dotyczące bezpośrednio terenu gminy.

Gminny Program Profilaktyki i Rozwiązywania Problemów Alkoholowych oraz Przeciwdziałania Narkomanii na lata 2023-2024

Przyjęty uchwałą nr LIV/286/2023 z dnia 30 stycznia 2023 r. w sprawie uchwalenia Gminnego Programu Profilaktyki i Rozwiązywania Problemów Alkoholowych oraz Przeciwdziałania Narkomanii na lata 2023-2024 stanowi lokalną strategię w zakresie profilaktyki oraz zmniejszania szkód społecznych wynikających z uzależnień. Program określa zadania własne gminy wynikające z ustawy o wychowaniu w trzeźwości i przeciwdziałaniu alkoholizmowi oraz ustawy o przeciwdziałaniu narkomanii, wskazując kierunki działań i podmioty odpowiedzialne za ich realizację, oraz źródła finansowania.

Strategia zawiera kierunki działań związane z rozwiązaniem problemów społecznych w gminie Rąbino.

Studium uwarunkowań i kierunków zagospodarowania przestrzennego gminy Rąbino

Strategia przewiduje działania (w tym te określone jako priorytetowe) zgodne z ww. celami i działaniami wskazanymi w Studium Uwarunkowań i Kierunków Zagospodarowania Przestrzennego Gminy Rąbino.

Plan Gospodarki Niskoemisyjnej dla gminy Rąbino

W Planie wskazano, że zostały wyznaczone następujące cele:

- zmniejszenie emisji CO₂ w stosunku do roku bazowego,
- wzrost udziału energii odnawialnej w zużywanej energii końcowej,
- ograniczenie zużycia energii końcowej przez odbiorców,
- obniżenie poziomu emisji zanieczyszczeń do atmosfery.

Przedmiotowa Strategia przewiduje działania na rzecz zmniejszenia zanieczyszczenia powietrza w gminie m.in. poprzez działania termomodernizacyjne, wymianę źródeł ciepła na mniej emisyjne czy rozwój OZE.

Program usuwania azbestu z terenu gminy Rąbino

Celem Programu jest:

- oczyszczenie terenu gminy Rąbino z azbestu poprzez usunięcie i unieszkodliwienie wyrobów zawierających azbest,
- eliminacja negatywnych skutków zdrowotnych oddziaływania azbestu na człowieka,

- likwidacja oddziaływania azbestu na środowisko.

Strategia jest zgodna z ww. celami poprzez cel operacyjny 3.5 i kierunek działań 3.5.11 „Usuwanie azbestu oraz wyrobów zawierających azbest”.

Gminny Program Wspierania Rodziny na lata 2023-2025

Przyjęty uchwałą nr VLV/292/2023 Rady Gminy Rąbino z dnia 28 lutego 2023 r. w sprawie uchwalenia Gminnego Programu Wspierania Rodziny na lata 2023-2025. Podstawowym założeniem Programu jest utworzenie spójnego systemu wsparcia rodzin i dzieci, przeżywających trudności w wypełnianiu funkcji opiekuńczo-wychowawczych, mających na celu przywrócenie im zdolności do wypełniania tych ról, poprzez pracę z rodziną oraz zapewnienie pomocy w opiece i wychowaniu dzieci. Realizowane w ramach programu zadania koncentrować się będą nie tylko na dziecku, ale na całej rodzinie również w sytuacjach, gdy dziecko zostanie umieszczone poza rodziną biologiczną. Ma to na celu pomoc w odzyskaniu przez rodziców funkcji opiekuńczych tj. umożliwienie dziecku powrotu do środowiska rodzinnego.

Strategia obejmuje kierunki działań związane z rozwiązywaniem problemów społecznych w gminie Rąbino.

Gminny Program Przeciwdziałania Przemocy w Rodzinie oraz Ochrony Ofiar Przemocy w Rodzinie w Gminie Rąbino na lata 2021-2025

Przyjęty uchwałą nr XXXVI/202/2021 Rady Gminy Rąbino z dnia 25 listopada 2021 r. w sprawie przyjęcia Gminnego Programu Przeciwdziałania Przemocy w Rodzinie oraz Ochrony Ofiar Przemocy w Rodzinie w Gminie Rąbino na lata 2021-2025. Priorytetowym celem Programu jest podejmowanie kompleksowych, interdyscyplinarnych działań mających na celu zapobiegania i zmniejszenie przemocy w rodzinie na terenie gminy Rąbino. Program zakłada stałą i bezpośrednią współpracę podmiotów funkcjonujących na terenie Gminy w zakresie przeciwdziałania przemocy w rodzinie poprzez podniesienie efektywności podejmowanych działań, co może stanowić podstawę do stworzenia sprawnego i spójnego systemu, a tym samym może skutecznie doprowadzić do ograniczenia skali tego zjawiska.

Program współpracy Gminy Rąbino z organizacjami pozarządowymi oraz podmiotami wymienionymi w art. 3 ust. 3 ustawy z 24 kwietnia 2003 r. o działalności.

Strategia przewiduje rozwój współpracy Gminy Rąbino z organizacjami społecznymi, co zostało uwzględnione w kierunkach działań.

Strategia rozwoju powiatu świdwińskiego na lata 2014-2022 z perspektywą 2023-2027

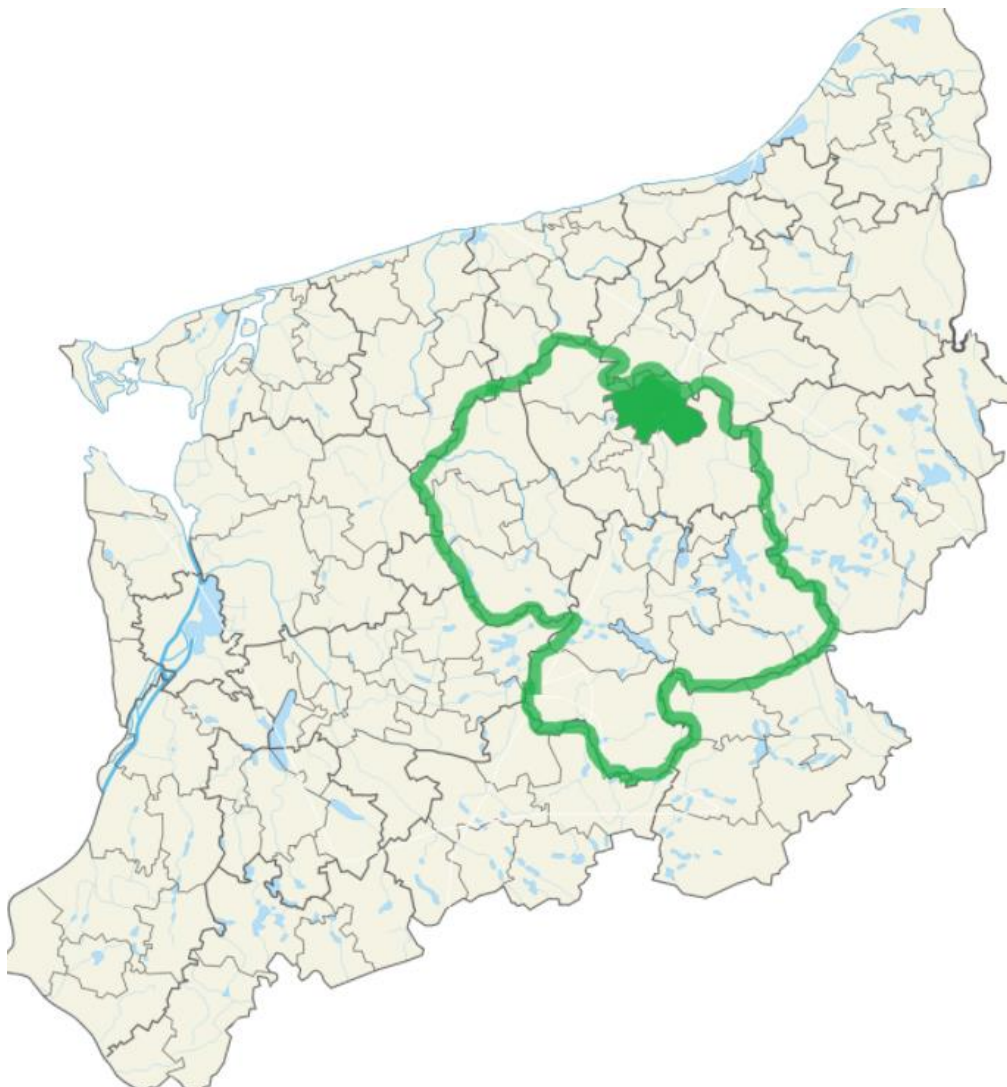
Strategia rozwoju powiatu świdwińskiego określa m.in. wizję powiatu sprecyzowaną następująco: „Powiat świdwiński to subregionalne centrum życia kulturalnego, turystycznego, społecznego i gospodarczego oraz znany i popularny w kraju i zagranicą ośrodek lecznictwa uzdrowiskowego. To obszar przychylny mieszkającym tu ludziom i przybyszom, przedsiębiorcom, sprzyjający aktywizacji zawodowej oraz rozwojowi przedsiębiorczości, kultury i usług rekreacyjno-turystycznych. To również miejsce gdzie zlokalizowana jest jedna z najważniejszych i najnowocześniejszych w Polsce baz lotnictwa wojskowego. Powiat, w którym mieszkańcy zaspokajają swoje potrzeby oraz mogą rozwijać swoje aspiracje zawodowe i intelektualne, uzdolnienia, a także dbać o swoje zdrowie i rozwój fizyczny”.

Przedmiotowa Strategia poprzez swoje cele i kierunki działań wpisuje się w ww. wizję oraz w cele dotyczące edukacji, kultury, sportu, środowiska, infrastruktury, gospodarki czy kwestii społecznych.

Poziom regionalny

Gmina Rąbino znajduje się na obszarze tzw. Obszaru Funkcjonalnego Strefy Centralnej. Obszar położony jest w centralnej części województwa zachodniopomorskiego, z dala od największych ośrodków miejskich.

Rysunek 18 Lokalizacja gminy Rąbino na tle Obszaru Funkcjonalnego Strefy Centralnej



Źródło: opracowanie własne na podstawie Strategii Zintegrowanych Inwestycji Terytorialnych Obszaru Funkcjonalnego Strefy Centralnej

W ramach Strategii przewidziano do realizacji przedsięwzięcia obejmujące swoim zakresem również tereny gminy Rąbino dotyczące m.in. poprawy jakości i dostępności kształcenia zawodowego i zwiększenia efektywności energetycznej budynków użyteczności publicznej.

Strategia Rozwoju Województwa Zachodniopomorskiego 2030

W ujęciu regionalnym dokumentem strategicznym o podstawowym i nadrzędnym znaczeniu jest Strategia Rozwoju Województwa Zachodniopomorskiego 2030. Przesądza ona o kierunkach prowadzonej przez samorząd województwa polityki województwa, a także przenoszący na poziom regionalny ustalenia dokumentów krajowych i unijnych i ustanawiający ramy do tworzenia bardziej szczegółowych dokumentów na poziomie regionu. Strategia wpisuje się w ramy czasowe przyszłej

perspektywy programowania Unii Europejskiej na lata 2021-2027 oraz przenosi na poziom regionalny zapisy dokumentów przyjętych przez rząd Rzeczypospolitej Polskiej i Komisję Europejską.

Strategia Rozwoju Województwa Zachodniopomorskiego 2030 stanowi punkt odniesienia dla pozostałych regionalnych i lokalnych dokumentów strategicznych i wykonawczych w województwie, w tym dla Strategii Rozwoju Gminy Rąbino na lata 2024-2030. Pozostałe istotne dokumenty planistyczne o znaczeniu lokalnym dotyczą przede wszystkim zagospodarowania przestrzennego, współpracy międzygminnej. W Strategii przyjęto cel główny określony jako „Inteligentne gospodarowanie potencjałami regionu dla osiągnięcia zrównoważonego rozwoju, spójności społecznej i przestrzennej oraz wysokiej jakości życia mieszkańców” oraz następujące cele strategiczne:

- cel 1 „Trwałe bezpieczeństwo” i cele operacyjne:
 - 1.1 „Bezpieczeństwo środowiskowe”,
 - 1.2 „Bezpieczeństwo energetyczne”,
 - 1.3 „Bezpieczeństwo zdrowotne”,
 - 1.4 „Bezpieczeństwo cyfrowe”,
- cel 2 „Otwarta wspólnota regionalna” i cele operacyjne:
 - 2.1 „Fundamenty edukacji”,
 - 2.2 „Wrażliwość społeczna”,
 - 2.3 „Kapitał społeczny”,
 - 2.4 „Mobilność”,
- cel 3 „Odporna gospodarka” i cele operacyjne:
 - 3.1 „Pozycja konkurencyjna”,
 - 3.2 „Rynek pracy”,
 - 3.3 „Oferty turystyczne i czasu wolnego”,
 - 3.4 „Integracja z globalnym systemem transportowym”.

Strategia swoimi założeniami jest zgodna z ww. celami i działaniami Strategii Rozwoju Województwa Zachodniopomorskiego 2030. Przewiduje bowiem wspieranie infrastruktury energetycznej, działania prośrodowiskowe, rozwój kapitału społecznego, rozwój infrastruktury transportowej, działania na rzecz rozwoju przedsiębiorczości i oferty kulturalnej, turystycznej – te aspekty zostały ujęte również w działaniach w ramach ww. celów Strategii Rozwoju Województwa Zachodniopomorskiego 2030.

Plan Zagospodarowania Przestrzennego Województwa Zachodniopomorskiego

W Planie wskazano poniższe główne kierunki rozwoju przestrzennego województwa zachodniopomorskiego:





- C.1 „Wysoka jakość przestrzeni zamieszkania i pracy”:
 - kształtowanie struktur sieci osadniczej zgodnie z wymogami ładu przestrzennego,
 - kształtowanie wysokiej jakości środowiska mieszkaniowego,
 - racjonalizacja rozmieszczenia oraz poprawa dostępności infrastruktury społecznej i usług publicznych w tym zakresie,
 - zapobieganie i ograniczanie skutków powodzi oraz innych zagrożeń naturalnych,
- C.2 „Konkurencyjna oraz wielofunkcyjna przestrzeń gospodarcza i bezpieczeństwo”:
 - efektywne i bezpieczne wykorzystanie zasobów przestrzeni przez gospodarkę,
 - kształtowanie struktur przestrzennych umożliwiających tworzenie nowych i trwałych miejsc pracy,
 - wzmacnianie całorocznej i atrakcyjnej oferty turystycznej w oparciu o zasoby i walory przyrodniczo-kulturowe, krajobrazowe i funkcje metropolitalne,
 - kształtowanie racjonalnej struktury przestrzennej sieci transportowej,

- zwiększanie stopnia bezpieczeństwa energetycznego i sprawności systemów produkcji, przesyłu i dystrybucji energii elektrycznej i ciepłej, gazu, ropy naftowej oraz produktów ropopochodnych,
 - kształtowanie struktur przestrzennych wspierających zdolności obronne państwa,
- C.3 „Zachowane zasoby i walory środowiska”:
- zachowanie i odtwarzanie zasobów środowiska przyrodniczego i jego spójności,
 - ochrona obszarów o charakterystycznym krajobrazie kulturowym lub znaczeniu historycznym,
 - ograniczenie emisji zanieczyszczeń środowiska,
- C.4 „Uruchomione potencjały rozwojowe obszarów funkcjonalnych”:
- wzmacnianie relacji funkcjonalno-przestrzennych miejskich obszarów funkcjonalnych z wykorzystaniem ich zróżnicowanych potencjałów,
 - koordynacja polityki przestrzennej na obszarach szczególnych zjawisk w skali makroregionalnej,
 - wykorzystanie potencjału rozwojowego związanego ze szczególnymi walorami przyrodniczo-kulturowymi i krajobrazowymi
 - przeciwdziałanie postępującej marginalizacji przez poprawę dostępu do dóbr i usług i rozwijanie nowych funkcji,
 - kształtowanie warunków przestrzennych dla rozwoju strategicznych funkcji gospodarczych.

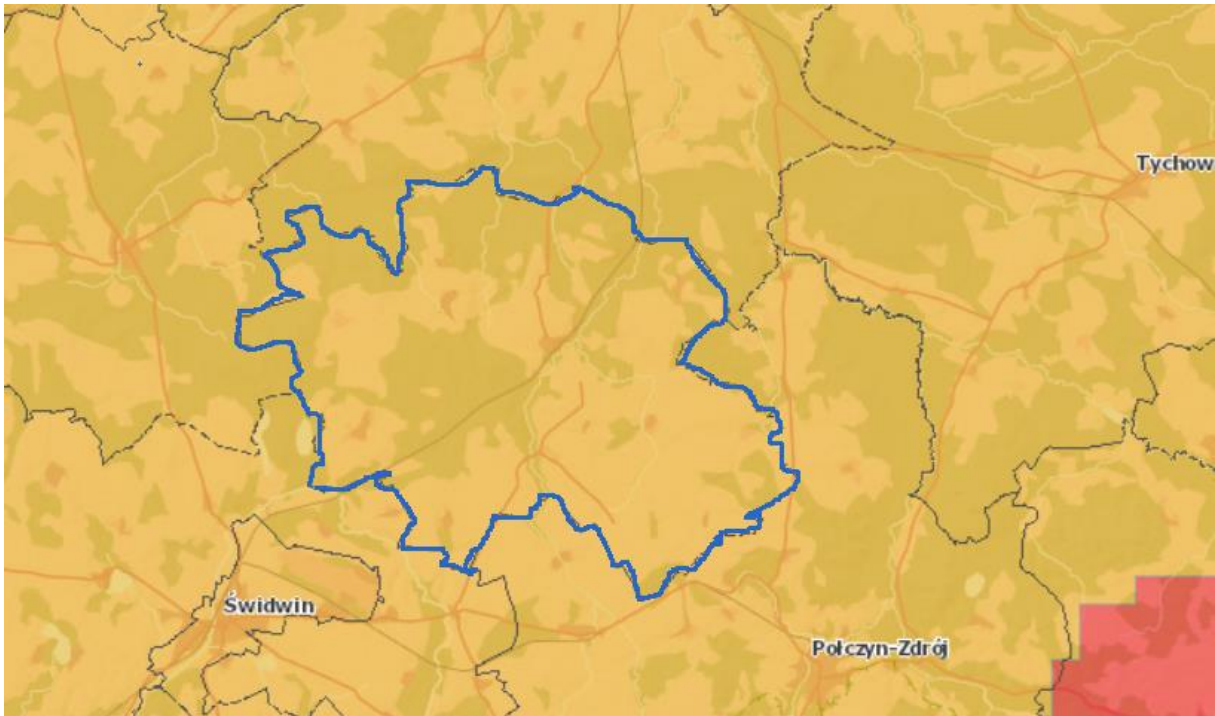
Strategia przewiduje szereg działań (w tym wpisanych jako przedsięwzięcia priorytetowe), które są zgodne z ww. celami i kierunkami Planu Zagospodarowania Przestrzennego Województwa Zachodniopomorskiego.

Plan przeciwdziałania skutkom suszy na obszarach dorzeczy

Plan Przeciwdziałania skutkom suszy przyjęty rozporządzeniem Ministra Infrastruktury z dnia 15 lipca 2021 r. (Dz. U. 2021r. poz. 1615) jest najważniejszym dokumentem strategicznym w zakresie przeciwdziałania suszom. Poniżej przedstawiono w jakim stopniu tereny gminy Rąbino są zagrożone poszczególnymi rodzajami suszy (rolniczą, atmosferyczną, hydrologiczną i hydrogeologiczną). Stopnie zostały przypisane do poniższych kolorów:

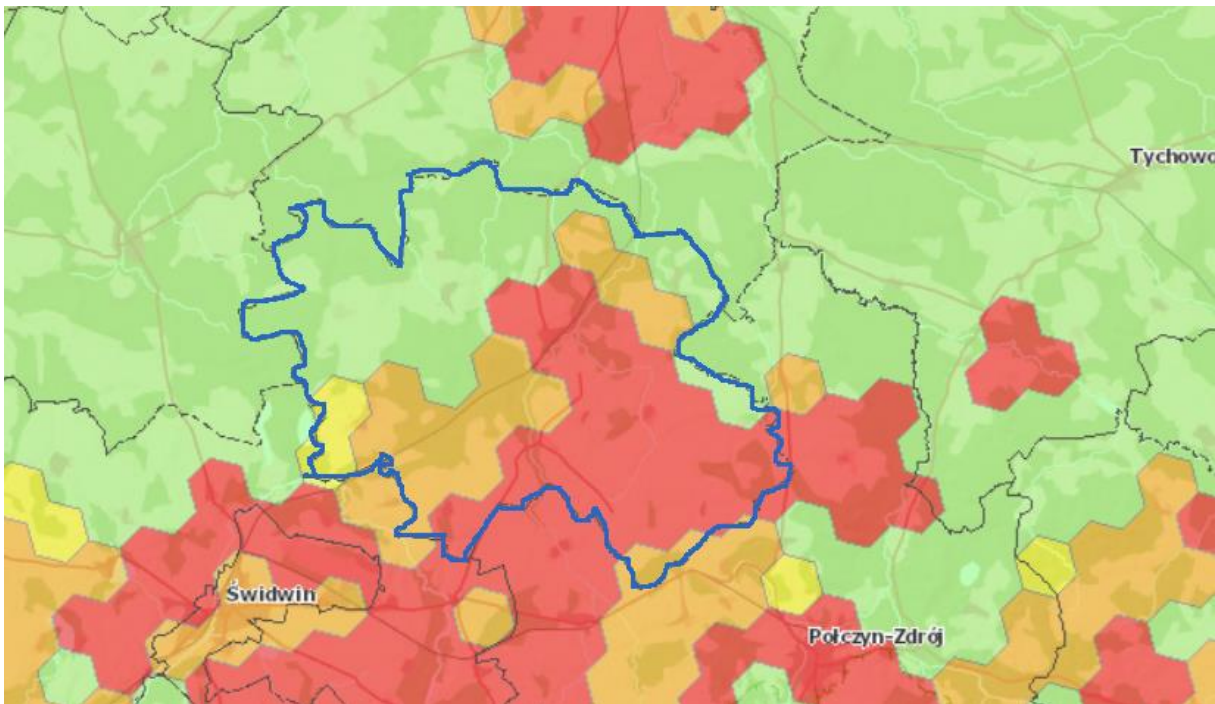
- klasa I – słabo zagrożone 
- klasa II – umiarkowanie zagrożone 
- klasa III – silnie zagrożone 
- klasa IV – ekstremalnie zagrożone 

Rysunek 19 Mapa zagrożenia suszą atmosferyczną



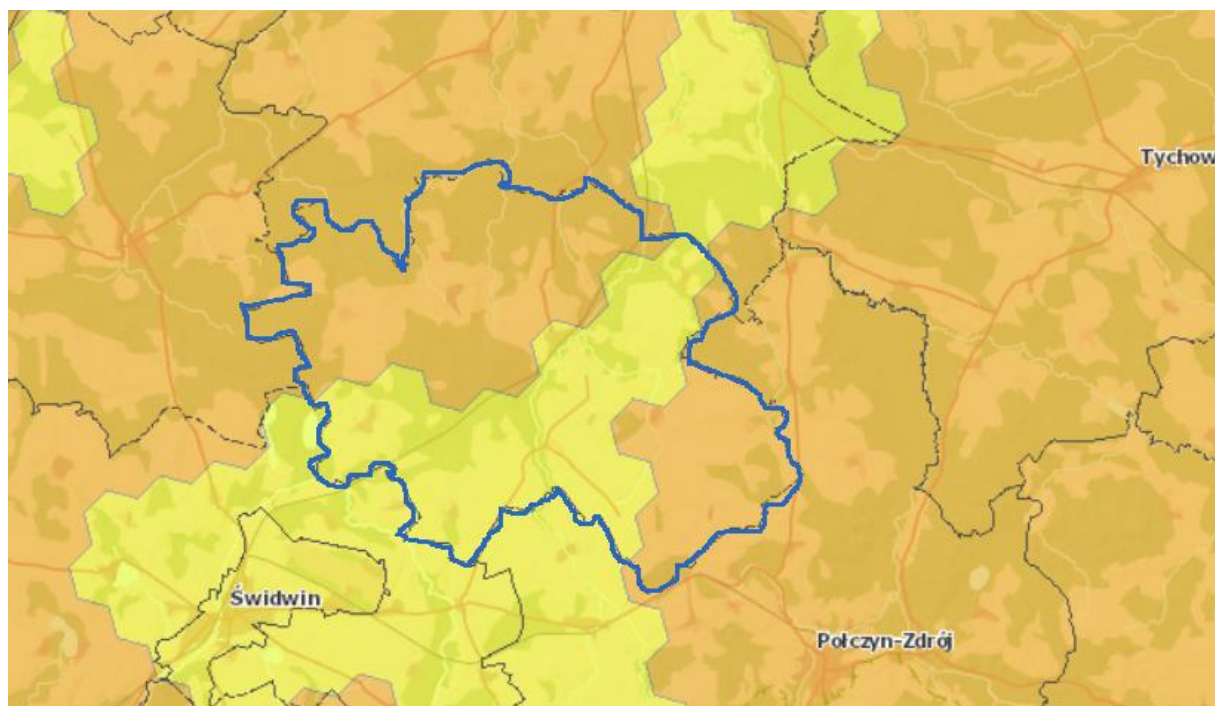
Źródło: opracowanie własne na podstawie www.wody.isok.gov.pl

Rysunek 20 Mapa zagrożenia suszą rolniczą



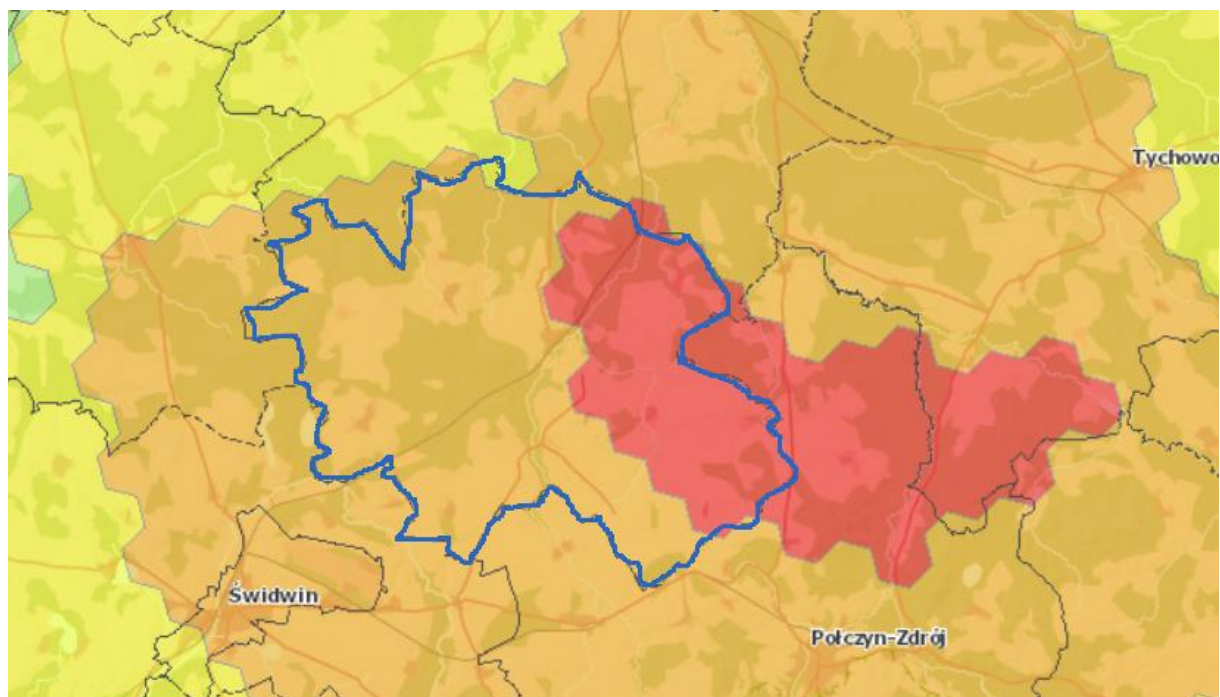
Źródło: opracowanie własne na podstawie www.wody.isok.gov.pl

Rysunek 21 Mapa zagrożenia suszą hydrologiczną



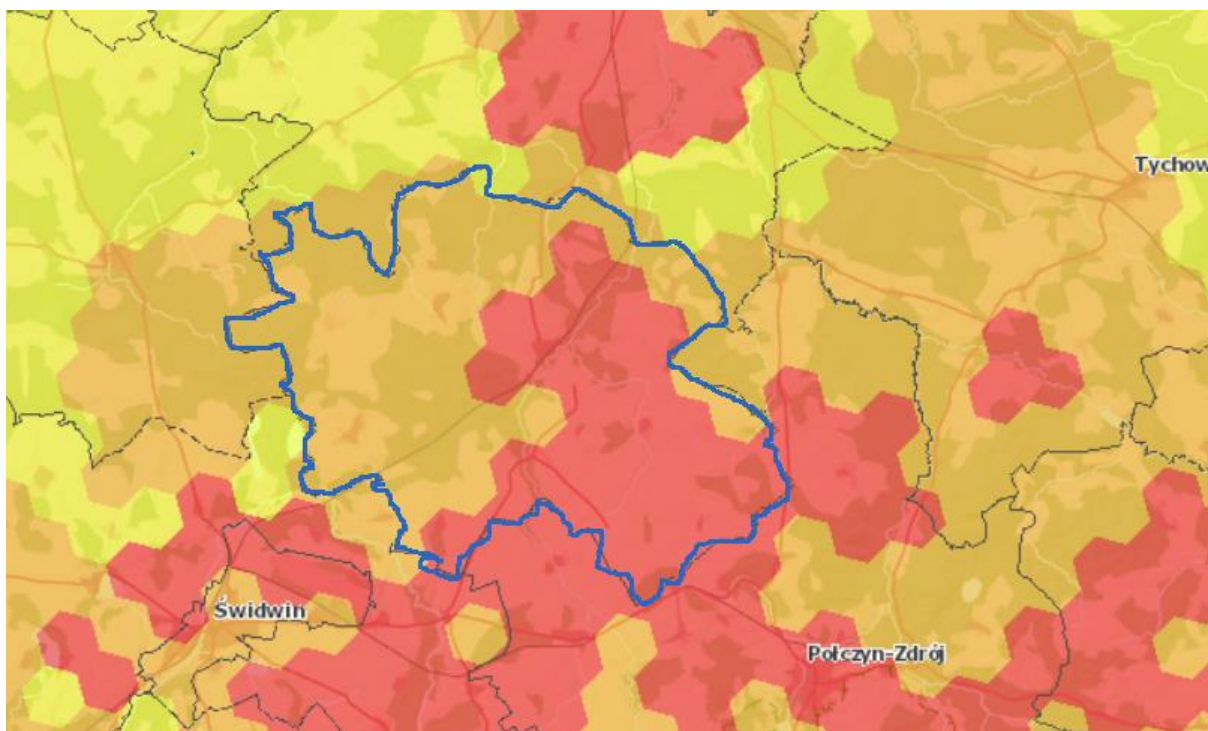
Źródło: opracowanie własne na podstawie www.wody.isok.gov.pl

Rysunek 22 Mapa zagrożenia suszą hydrogeologiczną



Źródło: opracowanie własne na podstawie www.wody.isok.gov.pl

Rysunek 23 Mapa łącznego zagrożenia suszą



Źródło: opracowanie własne na podstawie www.wody.isok.gov.pl

Powyższe mapy wskazują, że tereny gminy Rąbino są ekstremalnie zagrożone suszą rolniczą i hydrogeologiczną. W przypadku suszy hydrologicznej, atmosferycznej i łącznego zagrożenia suszą zagrożenie oszacowano odpowiednio jako silne, umiarkowane i słabe.

W Planie w katalogu działań służących przeciwdziałaniu skutkom suszy wskazano:

- zwiększenie ilości i czasu retencji wód na gruntach rolnych,
- retencja i zagospodarowanie wód opadowych i roztopowych na terenach zurbanizowanych,
- realizacja przedsięwzięć zmierzających do zwiększania lub odtwarzania naturalnej retencji,
- podpiętrzanie wód jezior dla przeciwdziałania skutkom suszy,
- analiza możliwości zwiększania retencji w zlewniach z zastosowaniem naturalnej i sztucznej retencji,
- budowa oraz przebudowa urządzeń melioracyjnych wodnych dla zwiększania retencji glebowej,
- wykorzystanie wód z systemów drenarskich do nawożenia i nawadniania upraw polowych,
- budowa lub przebudowa ujęć wód podziemnych do poboru na cele nawodnień rolniczych oraz budowa lub przebudowa wodooszczędnych systemów nawadniania wykorzystujących zasoby wód podziemnych,
- przeprowadzenie weryfikacji zasad gospodarowania wodą w zbiornikach retencyjnych,
- przegląd pozwoleń wodnoprawnych i pozwoleń zintegrowanych na obszarach o zasobach dyspozycyjnych o intensywnym i o bardzo intensywnym stopniu wykorzystania.

Przedmiotowa Strategia przewiduje w ramach celu operacyjnego 3.5 „Rozbudowa infrastruktury technicznej oraz wspieranie działań na rzecz ochrony środowiska” m.in. zwiększenie retencji wodnej terenów rolniczych, leśnych i zurbanizowanych poprzez m.in. prawidłowe retencjonowanie wody w już istniejących zbiornikach i rowach oraz zachęcanie do wykonywania nowych zbiorników wodnych.

Plan gospodarowania wodami na obszarze dorzecza Odry

Istotne znaczenie – biorąc pod uwagę obecne i przyszłe zmiany klimatu – przy wdrażaniu Strategii ma jej zgodność z dokumentami dotyczącymi gospodarowania wodami, przeciwdziałania suszy i zarządzania ryzykiem powodziowym. Z uwagi na charakter gospodarczy gminy oraz jej położenie, silny nacisk powinien być położony na wsparcie działań mających na celu zwiększeniu retencji wodnej na terenach rolniczych, leśnych i zurbanizowanych, co powinno następować poprzez prawidłowe użytkowanie rolnicze gleb, prowadzenie prac przeciwerozrywnych, zalesianie, tworzenie stref buforowych wzdłuż cieków, ochronę i odtwarzanie oczek wodnych i mokradeł, retencjonowanie wody w już istniejących zbiornikach i rowach oraz zachęcanie do wykonywania nowych zbiorników wodnych.

W Planie jako jedno z działań mających na celu adaptację do zmian klimatu wskazano retencję i zagospodarowanie wód opadowych. Ponadto Plan wskazuje na konieczność m.in. gospodarowania wodami roztopowymi, aby przeciwdziałać skutkom występowania susz. W Planie wskazano, że retencjonowanie wody ma nastąpić m.in. przez zwiększenie naturalnej i sztucznej retencji dolin rzecznych z zachowaniem dobrego stanu ekologicznego terenu.

Przedmiotowa Strategia jest w pełni zgodna z zapisami Planu – przewiduje budowę rozwiązań retencyjnych.

Plan zarządzania ryzykiem powodziowym dla obszaru dorzecza Odry

Plan Zarządzania Ryzykiem Powodziowym stanowi strategiczny dokument służący właściwemu zarządzaniu ryzykiem powodziowym. W Planie (przyjętym na mocy rozporządzenia Ministra Infrastruktury z dnia 26 października 2022 r. w sprawie przyjęcia Planu zarządzania ryzykiem powodziowym dla obszaru dorzecza Odry (Dz.U.2022 poz. 2714), jako jedno z głównych działań przeciwdziałających zagrożeniu powodziowemu wskazano zbiorniki retencyjne. W dokumencie wskazuje się, że niewłaściwa gospodarka przestrzenna, w szczególności inwestowanie na terenach zagrożonych, w tym w obszarach zagrożenia powodziowego rzek oraz zbyt niska pojemność retencyjna naturalnych jak i sztucznych zbiorników, nie tylko w dolinach rzek, ogranicza skuteczne działania w sytuacjach nadmiaru lub deficytu wód powierzchniowych. Istnieje zatem ryzyko, że w przyszłości zjawiska te będą występować ze zwiększoną częstotliwością. Zwiększone prawdopodobieństwo występowania powodzi błyskawicznych, wywołanych silnymi opadami, mogących powodować zalewanie obszarów, może wystąpić w szczególności na obszarach, na których nieodpowiednio prowadzona jest gospodarka przestrzenna.

Przedmiotowa Strategia jest w pełni zgodna z zapisami Planu – przewiduje budowę rozwiązań retencyjnych.

Poniżej przedstawiono mapę, na której zaznaczono (na czerwono) obszary szczególnie narażone na wystąpienie powodzi położone w gminie Rąbino.



Źródło: opracowanie własne na podstawie www.hydroportal.isok.gov.pl

Na terenie gminy Rąbino występują tereny szczególnie narażone wystąpieniem powodzi – są to tereny bezpośrednio graniczące z gminą w południowo-zachodniej jej części.

Program Ochrony Środowiska Województwa Zachodniopomorskiego 2030

Strategia wykazuje zgodność poprzez realizację przedsięwzięć związanych z poprawą stanu środowiska naturalnego gminy m.in. w zakresie form ochrony przyrody, termomodernizacji.

Poziom krajowy

Zgodność z Krajowym Programem Odbudowy czy programami operacyjnymi będzie wynikała z realizacji poszczególnych projektów w ramach programów. Strategia jest w pełni zgodna z zapisami Średniookresowej Strategii Rozwoju Kraju i Krajowej Strategii Rozwoju Regionalnego – obejmuje swoim zakresem rozwój gospodarczy, społeczny i przestrzenny zgodny z kierunkami wskazanymi w ww. dokumentach. Ponadto Strategia jest zgodna z założeniami Polityki Energetycznej Polski do 2040 r. Cele Polityki jest bezpieczeństwo energetyczne – przy zapewnieniu konkurencyjności gospodarki, efektywności energetycznej i zmniejszenia oddziaływania sektora energii na środowisko - biorąc pod uwagę optymalne wykorzystanie własnych zasobów energetycznych. Cel główny doprecyzowuje kierunki polityki podzielone na obszary. Strategia wykazuje zgodność z poniższymi kierunkami:

- Kierunek 1: Optymalne wykorzystanie własnych surowców energetycznych;
- Kierunek 2: Rozbudowa infrastruktury wytwórczej i sieciowej energii elektrycznej;
- Kierunek 6: Rozwój odnawialnych źródeł energii;
- Kierunek 7: Rozwój ciepłownictwa i kogeneracji;
- Kierunek 8: Poprawa efektywności energetycznej gospodarki.

Poziom europejski

Europejski Zielony Ład

Europejski zielony ład to pakiet inicjatyw politycznych, którego celem jest skierowanie UE na drogę transformacji ekologicznej a ostatecznie – osiągnięcie neutralności klimatycznej do 2050 r. Pakiet inicjatyw wyznacza kierunki, w których zmierzać powinna Europa:

- świeże powietrze, czysta woda, zdrowe gleby i różnorodność biologiczna,
- energooszczędne budynki (nowe i wyremontowane),
- zdrowa i przystępna cenowo żywność,
- wzrost znaczenia transportu publicznego,
- czystsza energia i najnowsze ekologiczne innowacje technologiczne,
- przyszłościowe miejsca pracy i umiejętności niezbędne do transformacji,
- odporny przemysł.

Europejski Zielony Ład ma pomóc przekształcić UE w nowoczesną, zasobooszczędną i konkurencyjną gospodarkę:

- która w 2050 r. osiągnie zerowy poziom emisji gazów cieplarnianych netto,
- w której nastąpi oddzielenie wzrostu gospodarczego od zużywania zasobów,
- w której żadna osoba ani żaden region nie pozostaną w tyle.

Strategia przewiduje działania na rzecz zrównoważonego rozwoju gminy – pod tym kątem należy rozpatrywać zgodność Strategii z założeniami Europejskiego Zielonego Ładu.

3.4 Model funkcjonalno-przestrzenny



Obszary Strategicznej Interwencji w województwie zachodniopomorskim

Zgodnie z ustawą o zasadach prowadzenia polityki rozwoju obszar strategicznej interwencji to określony w strategii rozwoju obszar o zidentyfikowanych lub potencjalnych powiązaniach funkcjonalnych lub o szczególnych warunkach społecznych, gospodarczych lub przestrzennych, decydujących o występowaniu barier rozwoju lub trwałych, możliwych do aktywowania potencjałów rozwojowych, do którego kierowana jest interwencja publiczna łącząca inwestycje, w szczególności gospodarcze, infrastrukturalne lub w zasoby ludzkie, finansowane z różnych źródeł lub rozwiązania regulacyjne.

Gmina Rąbino została zaliczona do OSI „Obszar zagrożony trwałą marginalizacją”. Zgodnie z Krajową Strategią Rozwoju Regionalnego 2030 obszarami największej koncentracji problemów rozwojowych i w największym stopniu zagrożonymi trwałą marginalizacją są skupiska gmin wiejskich i powiązanych z nimi funkcjonalnie małych miast. Identyfikuje się je w całej Polsce, niemniej kumulacja tych obszarów występuje głównie w pasie północnej i wschodniej części kraju. Obszary te cechują się peryferyjnym położeniem poza obszarami największych aglomeracji i słabą dostępnością transportową. Wyróżniają je m.in. problemy strukturalne w rolnictwie, wolny proces dezagrarnizacji lokalnych gospodarek, niski poziom przedsiębiorczości i niski zasób pozarolniczych miejsc pracy. Na tych obszarach identyfikuje się relatywnie niski poziom wykształcenia i kwalifikacji zawodowych mieszkańców, niską mobilność zawodową, a tym samym niski poziom atrakcyjności inwestycyjnej. Problemem jest również deprivacja infrastruktury publicznej co negatywnie wpływa na jakość życia mieszkańców. Obszary te borykają się z niekorzystną sytuacją demograficzną (starzenie się społeczeństwa, odpływ młodych i lepiej wykształconych osób, wyludnienie), a także ze słabym dostępem do podstawowych usług publicznych i dużym zapotrzebowaniem na świadczenia pomocy społecznej. Istotną kwestią jest wreszcie niewystarczająca zdolność instytucjonalna JST do efektywnego i skutecznego zarządzania

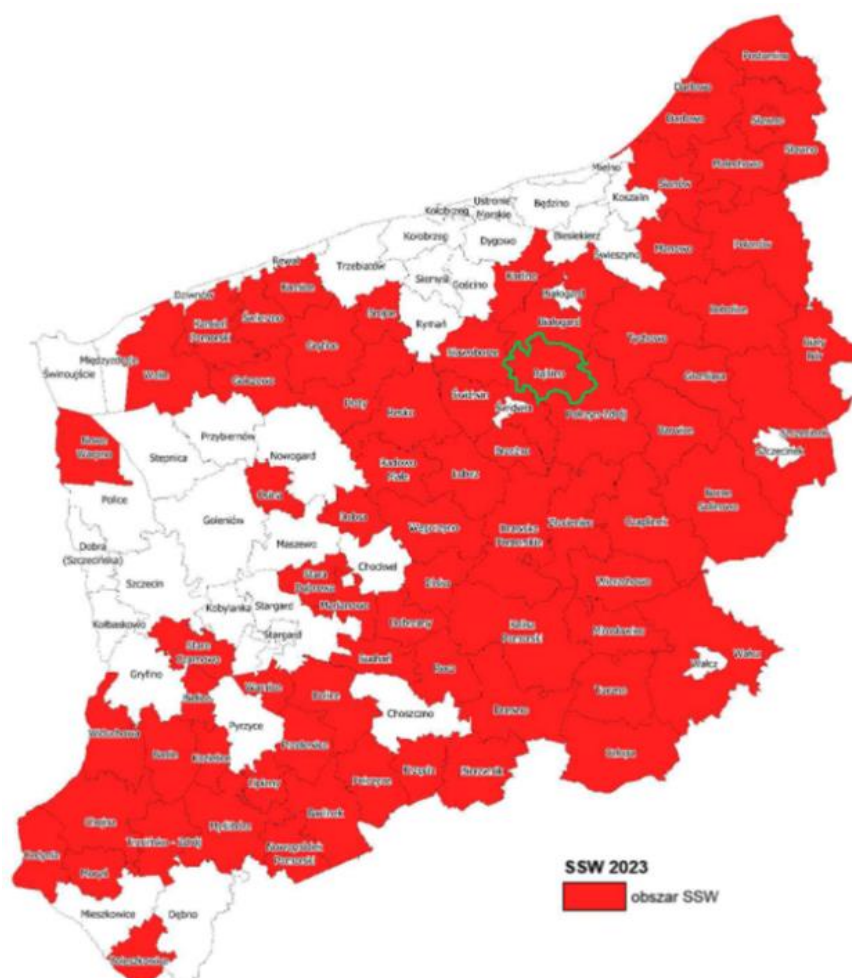
procesami rozwojowymi. Istotnym zagrożeniem jest dalsze pogarszanie się i tak słabej pozycji konkurencyjnej tych obszarów oraz zmniejszanie się ich udziału w procesach rozwojowych, co może prowadzić do ich trwałej społecznej i ekonomicznej marginalizacji. Gmina Rąbino została zakwalifikowana do ww. OSI na lata 2021-2027.

Gmina Rąbino znajduje się na obszarze tzw. Specjalnej Strefy Włączenia. Zgodnie ze Strategią Rozwoju Województwa Zachodniopomorskiego do roku 2030 Specjalna Strefa Włączenia jest obszarem strategicznej interwencji regionu charakteryzującym się kumulacją niekorzystnych zjawisk społecznych, gospodarczych i przestrzennych. Obszar ten charakteryzuje się:

- niekorzystną wartością kluczowych wskaźników opisujących sytuację społeczno-gospodarczą,
- strukturalnymi deficytami rozwojowymi w szczególności brakiem lub zanikiem silnych ośrodków rozwojowych, niższym poziomem dostępu do infrastruktury,
- ograniczonym autonomicznym potencjałem rozwojowym, który stanowiłby wystarczającą podstawę do prowadzenia efektywnej polityki rozwoju na poziomie poszczególnych gmin.

Poniżej przedstawiono lokalizację gminy Rąbino względem SSW.

Rysunek 25 Lokalizacja gminy Rąbino względem Specjalnej Strefy Włączenia



Źródło: Delimitacja Specjalnej Strefy Włączenia na obszarze województwa zachodniopomorskiego oraz planowane kierunki działań interwencyjnych

Gmina Rąbino wchodzi w skład Obszaru Funkcjonalnego subregionalnego zespołu miast Strefa Centralna, w ramach którego realizowane będzie instrument Zintegrowanych Inwestycji Terytorialnych w ramach FEPZ 2021-2027. Poniżej przedstawiono lokalizację gminy Rąbino względem ZIT w województwie zachodniopomorskim.

Rysunek 26 ZIT w województwie zachodniopomorskim



Źródło: www.funduszeue.wzp.pl

Model funkcjonalno-przestrzenny gminy Rąbino

Punkt został opracowany w oparciu o obowiązujące „Studium Uwarunkowań i Kierunków Zagospodarowania Przestrzennego Gminy Rąbino” oraz przeprowadzoną diagnozę sytuacji społecznej, gospodarczej i przestrzennej. Model struktury funkcjonalno-przestrzennej powinien przyczynić się do koordynacji przestrzennej planowanych działań z uwzględnieniem zagadnień środowiskowych i ładu przestrzennego. W gminie Rąbino proces taki ma miejsce przy wykorzystaniu instrumentów do kreowania polityk przestrzennych w postaci ogólnego dokumentu, którym jest studium uwarunkowań i kierunków zagospodarowania przestrzennego oraz miejscowych planów zagospodarowania przestrzennego.

Model z założenia stanowi ilustrację założeń ukierunkowanej terytorialnie polityki rozwoju lokalnego w tym przypadku gminy Rąbino. Przedstawia długookresową strategiczną wizję rozwoju gminy, wynikającą z uwarunkowań związanych z jej położeniem, trendami rozwojowymi (zarówno globalnymi, np. demograficznymi, klimatycznymi czy technologicznymi, jak i specyficznymi dla gminy) oraz kierunki zmian oczekiwanych w wyniku realizacji strategii. Prezentuje cele jakościowe i ilościowe w kontekście przestrzennym. Model wskazuje (na podstawie m.in. wniosków z diagnozy, analizy uwarunkowań) obszary kluczowe dla osiągnięcia celów (np. obszary problemowe, obszary z potencjałem rozwojowym, obszary o określonych funkcjach czy specjalnej roli) oraz rodzaje powiązań występujących pomiędzy poszczególnymi obszarami (powiązania funkcjonalne). Niekiedy obszarem problemowym dla rozwoju gminy jest obszar całej gminy. Model ma za zadanie nakreślić stan docelowy obszarów z uwzględnieniem relacji między nimi. Na podstawie modelu wskazywane są obszary strategicznej interwencji. Podsumowując, w praktyce model na poziomie lokalnym określa i sytuuje przestrzenie:

- wizję i cele rozwojowe gminy,
- obszary kluczowe dla rozwoju gminy,
- ogólne zasady gospodarowania konkretnymi strefami/obszarami wskazanymi w modelu,
- schematyczne rozmieszczenie inwestycji.

W przedmiotowej Strategii przyjęto następujący zakres modelu struktury funkcjonalno-przestrzennej w gminie Rąbino:

- strukturę sieci osadniczej wraz z rolą i hierarchią jednostek osadniczych w tym system powiązań przyrodniczych, główne korytarze i elementy sieci transportowych, w tym pieszych i rowerowych, główne elementy infrastruktury technicznej i społecznej;
- ustalenia i rekomendacje w zakresie kształtowania struktur przestrzennych.

Struktura sieci osadniczej wraz z rolą i hierarchią jednostek osadniczych

Rola gminy Rąbino w rozwoju regionu

Gmina Rąbino położona jest w powiecie świdwińskim, w centralnej części województwa zachodniopomorskiego. Gmina sąsiaduje z następującymi gminami: wiejską Świdwin, Sławoborze i Połczyn-Zdrój z terenu powiatu świdwińskiego i gminą wiejską Białogard z terenu powiatu białogardzkiego.

Najbliżej położone miasta to Świdwin w odległości 15 km, Białogard w odległości 15 km, Koszalin w odległości 45 km i Kołobrzeg oddalony o 50 km. Przez gminę przebiega droga wojewódzka nr 163. Gmina sąsiaduje od południa z drogą wojewódzką nr 152. Przez teren gminy przebiega linia kolejowa.

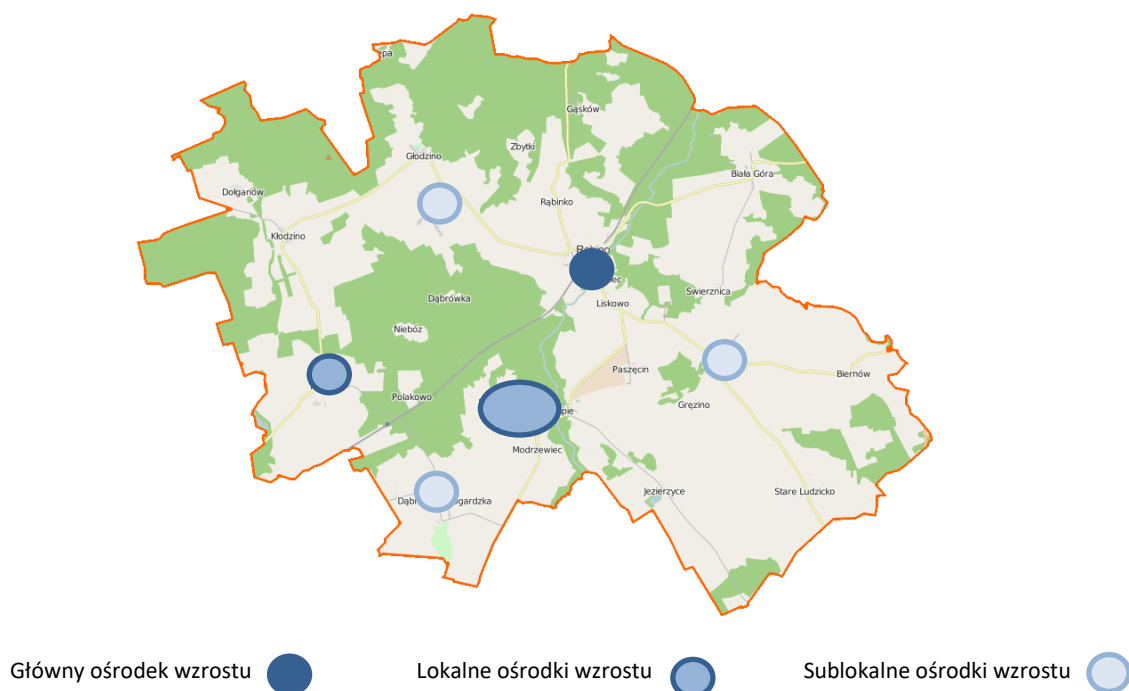
Gmina ma charakter rolniczy, pozostaje w zasięgu wpływu miasta Świdwin, które stanowi dla niej ośrodek koncentrujący usługi i administracyjne dla mieszkańców na poziomie ponadlokalnym. Na gminę oddziałuje również Białogard stanowiący centrum usługowe dla mieszkańców.

Rola i hierarchia jednostek osadniczych

Zauważalne jest oddziaływanie Rąbina na inne miejscowości z racji najważniejszych obiektów gminnych zlokalizowanych właśnie w Rąbinie, które determinują lub mogą determinować rozwój całej gminy.

Poniżej przedstawiono podział gminy na ośrodki wzrostu. Ponadto wskazano inne powiązania funkcjonalno-przestrzenne.

Rysunek 27 Ośrodki wzrostu w gminie Rąbino



Źródło: opracowanie własne

Rąbino jest głównym ośrodkiem wzrostu determinującym rozwój całej gminy.

Oprócz Rąbina również Nielepe oraz połączony organizm osadniczy Lipie-Role są ośrodkami o dużej sile oddziaływania na rozwój gminy, co wynika z liczby mieszkańców ww. wsi oraz siłą gospodarczą jednostek. Te miejscowości zdefiniowano jako lokalne ośrodki wzrostu, które uzupełniają działanie głównego ośrodka wzrostu. Inne mniej znaczące ośrodki to Dąbrowa Białogardzka, Rzecino i Batyń – sublokalne ośrodki wzrostu oddziaływujące na najbliższą okolicę.

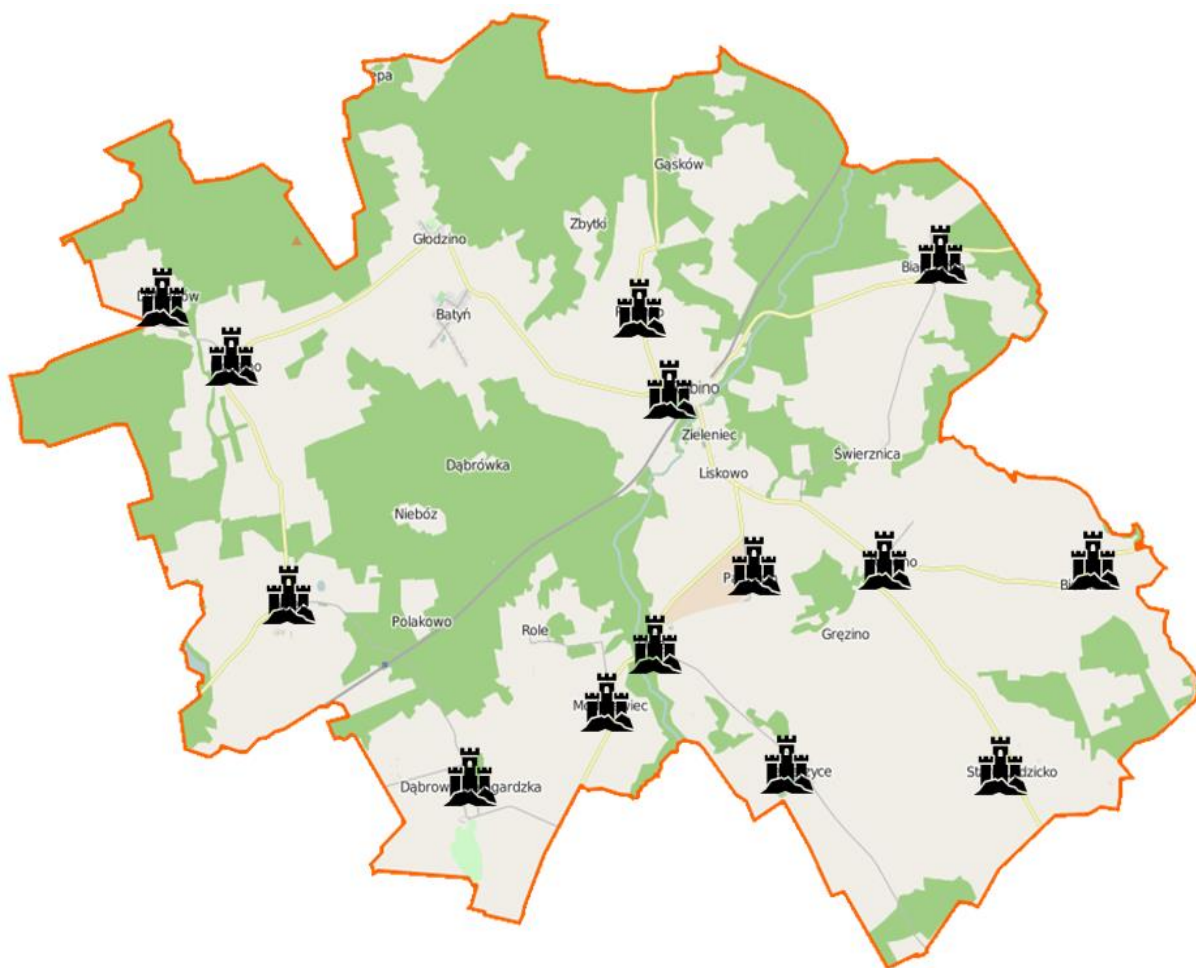
Charakterystyka funkcjonalno-przestrzenna gminy

Poniżej opisano szczegółowo kwestie wpływające na rozwój funkcjonalno-przestrzenny gminy Rąbino.

a) Dobra kulturowe

Poniżej przedstawiono graficznie orientacyjne rozmieszczenie dóbr kulturowych (zabytki wpisane do Rejestru Zabytków) w gminie Rąbino.

Rysunek 28 Rozmieszczenie dóbr kulturowych w gminie Rąbino



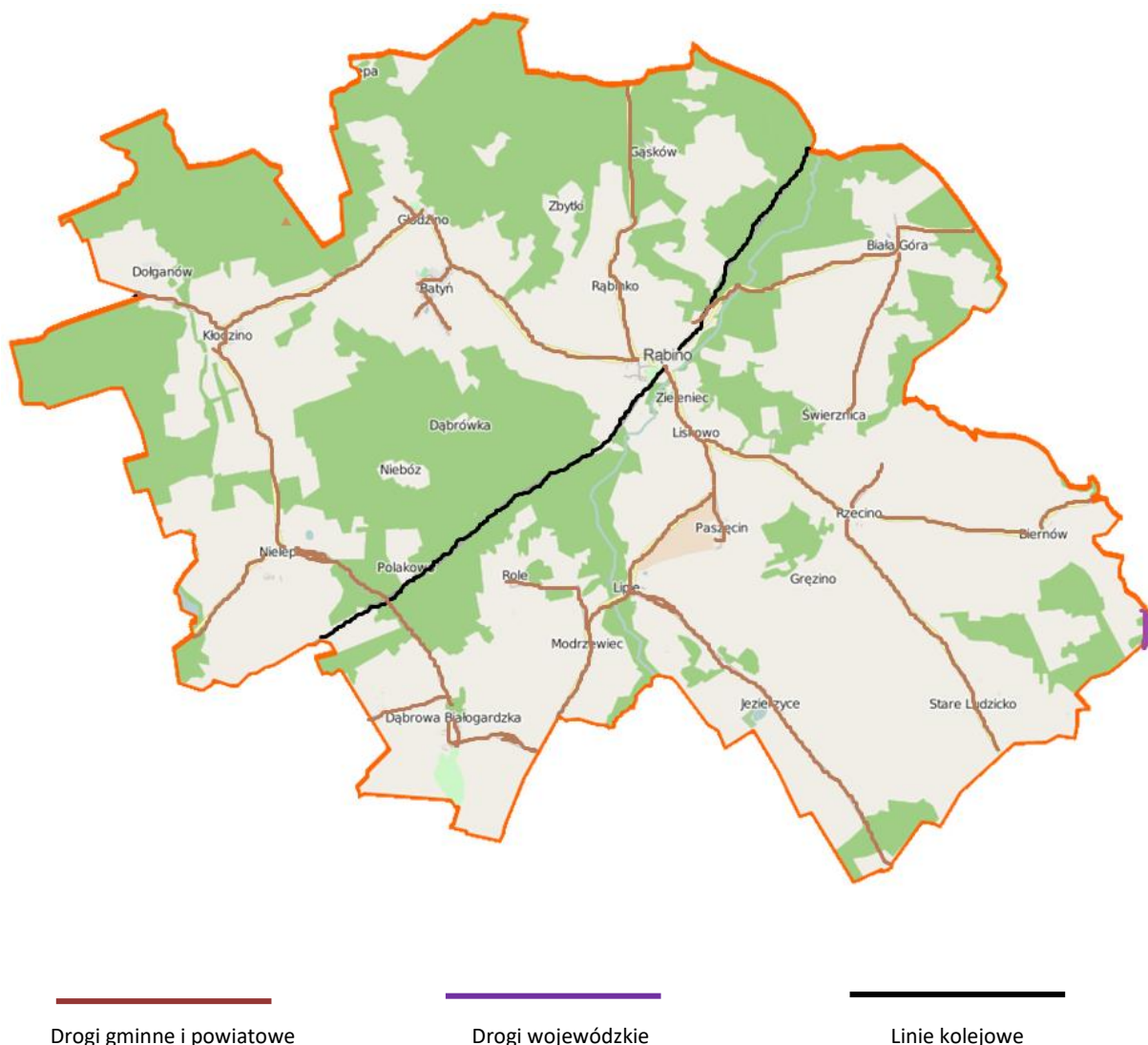
Źródło: opracowanie własne

Dobra kulturowe gminy zlokalizowane są we wsiach Batyń, Biała Góra, Biernów, Dąbrowa Białogardzka, Dołganów, Jezierzycy, Kłodzino, Lipie, Modrzewiec, Nielep, Paszęcino, Rąbinko, Rąbino, Rzecino, Stare Ludzicko. Dobra rozmieszczone są na terenie całej gminy w najważniejszych ośrodkach.

b) Główne korytarze i elementy sieci transportowych

Poniżej przedstawiono graficznie orientacyjny przebieg dróg w gminie Rąbino.

Rysunek 29 Drogi w gminie Rąbino



Źródło: opracowanie własne

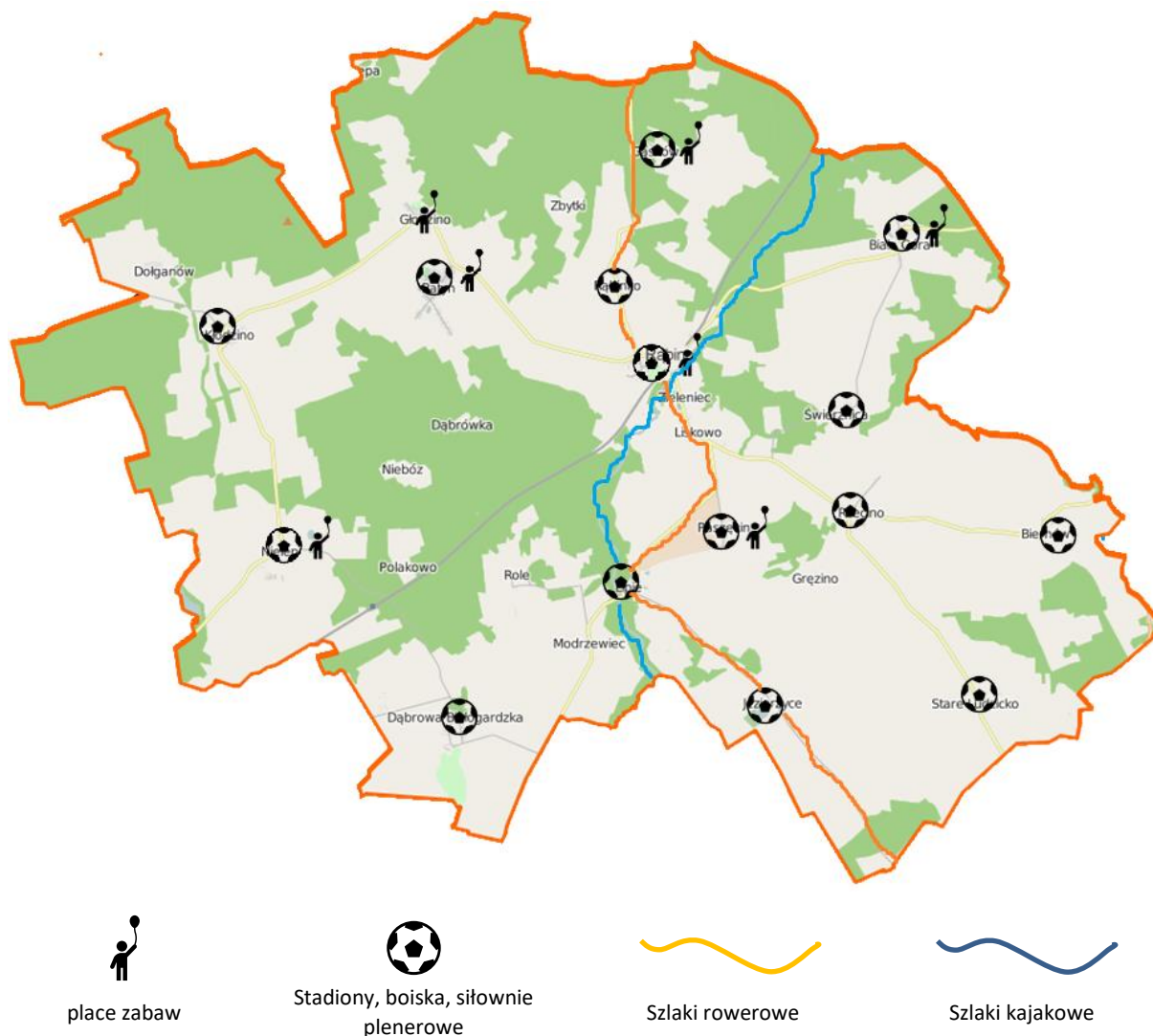
Droga wojewódzka nr 163 marginalnie przebiega przez tereny południowo-wschodniej części gminy. Zapewnia łączność z drogą krajową nr 20. Siatka dróg gminnych pozwala na przemieszczanie się pomiędzy miejscowościami gminnymi.

Wszystkie drogi układu podstawowego pełnią złożone funkcje od przenoszenia ruchu zewnętrznego, obsługi zbierania ruchu z dróg znaczenia bardziej lokalnego do bezpośredniej obsługi przyległych terenów, działek położonych w ich sąsiedztwie. Drogi kategorii gminnej pełnią funkcje dróg lokalnych i często dojazdowych. Natężenie ruchu na terenie gminy Rąbino jest typowe dla tego typu gmin i jest różne w zależności od lokalizacji dróg. Największe natężenie jest na drogach prowadzących do ważnych ośrodków miejskich (Świdwin, Białogard) w porze tzw. szczytu. Na terenie gminy odbywa się ruch pociągów.

c) Elementy infrastruktury społecznej ważnej z punktu widzenia rozwoju gminy

Poniżej przedstawiono graficznie orientacyjne rozmieszczenie obiektów rekreacyjnych w gminie.

Rysunek 30 Obiekty turystyczne i rekreacyjne w gminie Rąbino



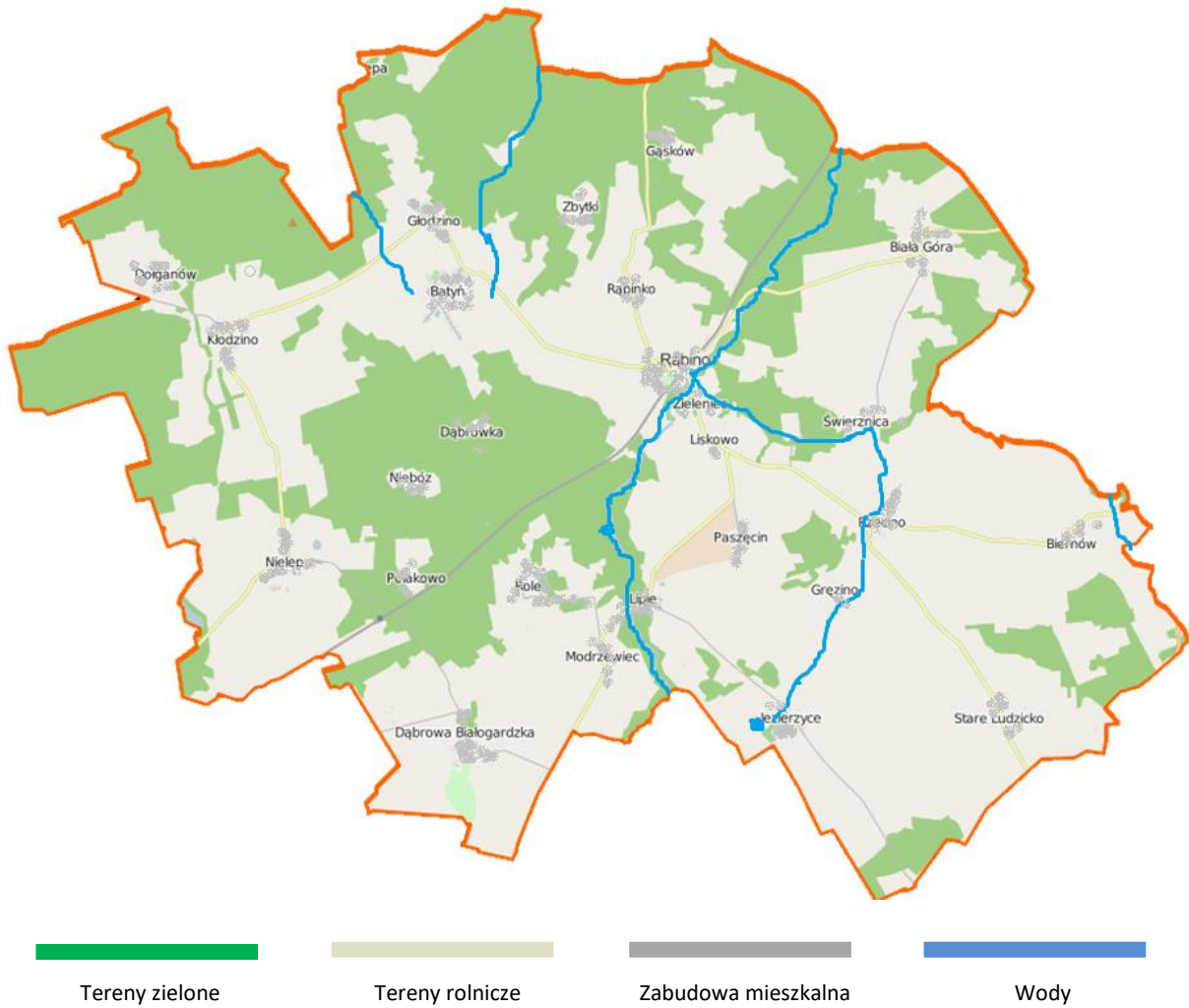
Źródło: opracowanie własne

Gmina boryka się z problemem stosunkowo małej liczby obiektów turystycznych i rekreacyjnych. Gmina posiada dużą liczbę obiektów sportowych (boiska, sale) i placów zabaw. Przez teren gminy przebiegają rowerowe trasy turystyczne oraz szlaki kajakowe.

d) System powiązań przyrodniczych

Poniżej przedstawiono graficznie orientacyjny podział terenu gminy na tereny rolnicze, mieszkaniowe, zielone i wody.

Rysunek 31 Podział funkcjonalny terenu gminy Rąbino



Źródło: opracowanie własne

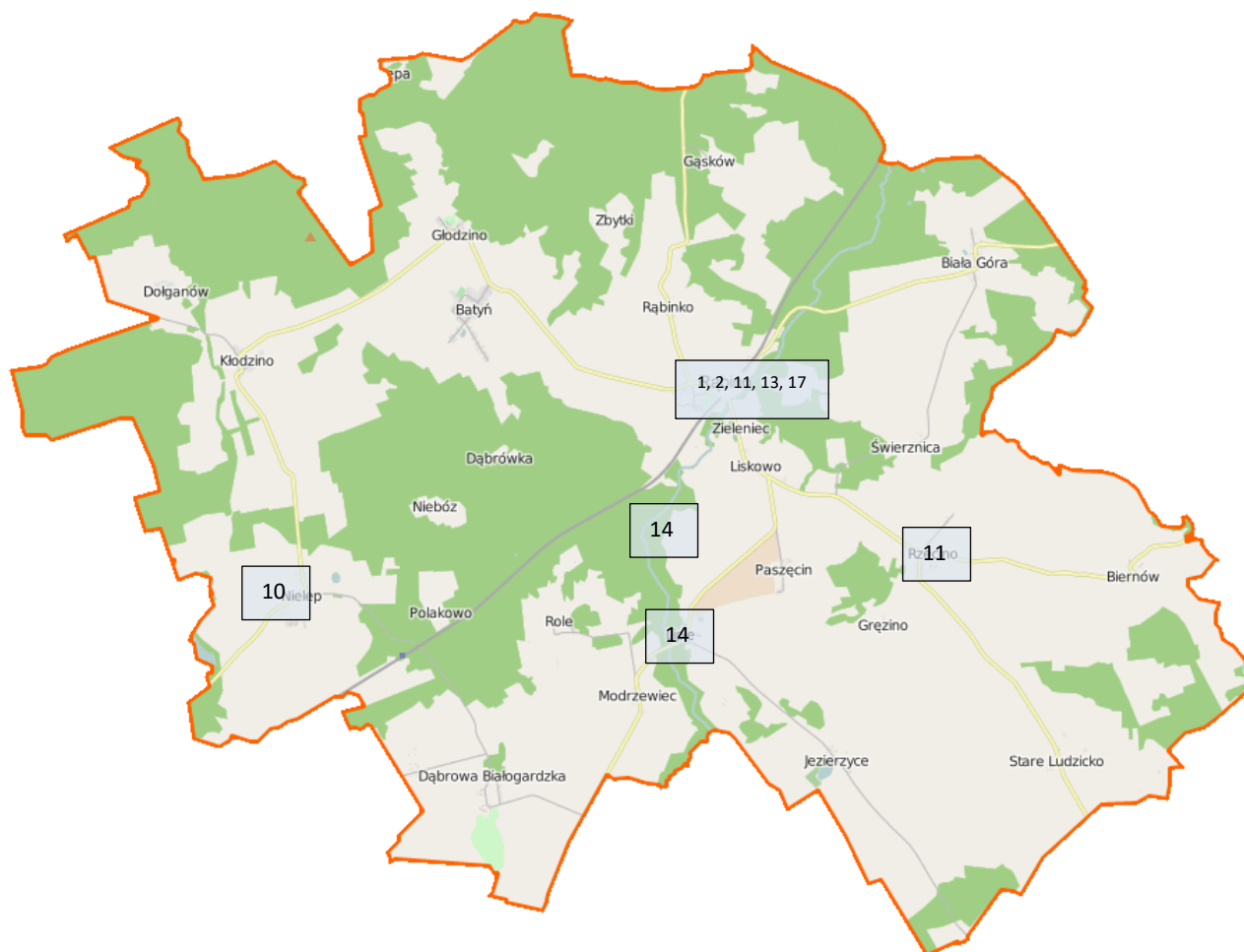
Z powyższej mapy wynika, że obszar niemal całej centralnej części gminy Rąbino zajmowany jest przez tereny rolnicze. Znaczny obszar zajmują tereny zielone w centralnej i północnej części gminy. Niewielki obszar zajmują wody (rzeki) oraz zabudowa mieszkaniowa, która zlokalizowana jest we wsiach gminnych.

e) Planowane inwestycje

Poniżej przedstawiono graficznie orientacyjne rozmieszczenie planowanych inwestycji w gminie Rąbino.

Strategia Rozwoju Gminy Rąbino na lata 2024-2030

Rysunek 32 Rozmieszczenie planowanych inwestycji w gminie Rąbino



1. Przebudowa drogi w m. Rąbino
2. Przebudowa drogi powiatowej w m. Rąbino
3. Remonty dróg gminnych
4. Wymiana oświetlenia na energooszczędne w budynkach i obiektach gminnych
5. Wymiana oświetlenia ulicznego na terenie gminy
6. Wymiana źródeł ciepła i montaż instalacji fotowoltaicznych w budynkach i obiektach gminy Rąbino
7. Wymiana stolarki okiennej na okna spełniające warunki współczynnika przenikania ciepła w budynkach należących do gminy Rąbino
8. Modernizacja sal wiejskich oraz ich doposażenie
9. Budowa sieci ścieżek rowerowych na terenie gminy Rąbino
10. Budowa boiska wielofunkcyjnego wraz z aranżacją terenu zielonego w Nielepie
11. Rekultywacja, rewitalizacja parków zabytkowych na terenie gminy Rąbino
12. Rekultywacja akwenów wodnych (oczka wodne, stawy, zbiorniki wodne, rozlewiska) montaż elementów małej infrastruktury sportowo-wypoczynkowej na terenie Gm. Rąbino
13. Budowa strefy relaksu wraz z infrastrukturą (Skatepark, Rampa) w Rąbinie
14. Renowacja zapór wodnych na rzece Mogielica w m. Lipie i Kołatka
15. Budowa siłowni zewnętrznych w sołectwach.
16. Budowa lub modernizacja placów zabaw.
17. Modernizacja ORLIKA w Rąbinie.
18. Remonty mieszkań komunalnych.
19. Budowa lub remonty chodników w pasach dróg powiatowych i gminnych.
20. Remonty i budowa świetlic wiejskich.

Przedsięwzięcia numer 2, 3, 4, 5, 6, 7, 8, 9, 12, 15, 16, 18, 19 i 20 są inwestycjami przewidzianymi do realizacji na terenie całej gminy.

Źródło: opracowanie własne

Zauważalna jest znaczna koncentracja planowanych przedsięwzięć w Rąbinie.

Znaczna część planowanych inwestycji, w tym również wpisanych do przedmiotowej Strategii, dotyczy obszaru całej gminy a ich dokładna lokalizacja nie jest możliwa do określenia na etapie tworzenia Strategii i rzezonego modelu funkcjonalno-przestrzennego (np. termomodernizacja obiektów komunalnych). Są to inwestycje pożądane w gminie, ale ich dokładne umiejscowienie i określenie skali czy sposobu realizacji nie zostało dokonane przez Gminę na etapie opracowywania niniejszego dokumentu.

f) Obszar Strategicznej Interwencji gminy

Gmina Rąbino boryka się na całym swoim terenie z problemami społecznymi, gospodarczymi i przestrzennymi. Charakter gminy, jej powierzchnia i struktura mieszkaniowa determinuje traktowanie gminy jako jednego obszaru o wspólnych problemach do rozwiązania bez wyszczególniania konkretnych lokalizacji jako obszarów szczególnej interwencji. Tym samym gmina Rąbino w całości traktowana jest jako Obszar Strategicznej Interwencji.

g) Problemy funkcjonalno-przestrzenne

Jak już zaznaczono w części analitycznej Strategii do głównych problemów gminy Rąbino w sferze przestrzennej należy zaliczyć występujący problem tzw. „niskiej emisji”, marginalny zasięg sieci gazowej, brak PSZOK na terenie gminy, stan dróg wymagający ich modernizacji, niedobory w sieci dróg rowerowych i infrastrukturze rekreacyjnej i turystycznej, zasoby mieszkaniowe wymagające rozwoju.

W odniesieniu do regionu gmina Rąbino – jako ośrodek subregionalny – boryka się z problemem marginalnego oddziaływania na region.

Ustalenia i rekomendacje w zakresie kształtowania i prowadzenia polityki przestrzennej w gminie

Jak już wspomiano na wstępie podrozdziału – został on opracowany w oparciu o obowiązujące „Studium Uwarunkowań i Kierunków Zagospodarowania Przestrzennego gminy Rąbino”. W szczególności dotyczy to kierunków rozwoju przestrzennego w gminie. Zapisy Studium stanowią podstawę do opracowania planu ogólnego gminy (dokumentu planistycznego o zasięgu całej gminy, który zastąpi studium uwarunkowań i kierunków zagospodarowania przestrzennego gminy), którego obowiązek sporządzenia wynika z Ustawy z dnia 7 lipca 2023 r. o zmianie ustawy o planowaniu i zagospodarowaniu przestrzennym oraz niektórych innych ustaw (Dz.U.2023.1688). Poniżej przedstawiono główne kierunki i zasady wskazane w Studium w poszczególnych elementach kształtowania i prowadzenia polityki przestrzennej w gminie. Należy nadmienić, że Strategia zawiera – w pewnym sensie – wyciąg najważniejszych zapisów studium w tym zakresie. Studium, na które powołuje się przedmiotowa Strategia, pozostaje w mocy do momentu uchwalenia Planu ogólnego gminy – zapisy Studium stanowią zatem zbiór szczegółowych zasad i kierunków zagospodarowania przestrzennego gminy Rąbino i są podstawą do opracowania i uchwalenia Planu ogólnego Gminy.

Kształtowanie funkcji przestrzennych – funkcje gospodarcze

W odniesieniu do funkcji gospodarczych gminy, biorąc pod uwagę zarówno prognozowane trendy rozwojowe jak i uwarunkowania przyrodnicze przyjmuje się następującą hierarchię funkcji:

- rozwój rolnictwa jako wiodącej funkcji gminy z dopuszczeniem lokalizacji wież elektrowni wiatrowych wraz infrastrukturą towarzyszącą,
- dalszy rozwój leśnictwa,
- dalszy rozwój funkcji produkcyjnej,
- aktywizacja funkcji turystycznej

- eksploatacja surowców dla potrzeb lokalnych,
- wytwarzanie energii ze źródeł odnawialnych w tym dopuszczenie lokalizacji obiektów i urządzeń fotowoltaicznych.

A) Rolnictwo

W odniesieniu do preferencji lokalizacyjnych proponuje się:

- lokalizację przemysłu rolno - spożywczego i obiektów obsługi rolnictwa w Rąbinie,
- lokalizację w Rąbinie bazy skupu produktów rolnych i obiektów z zakresu przechowalnictwa, z uwagi na jej centralne usytuowanie i istniejące tam zainwestowanie
- odtworzenie bazy i dalszy rozwój hodowli w zainwestowanych już miejscowościach,
- we wsiach, na których występuje zagrożenie zasobów wód podziemnych należy stosować hodowlę w technologii ściółkowej.

W zakresie działalności rolniczej zaleca się:

- preferowanie gospodarstw specjalistycznych i stymulowanie procesów scalania gruntów na rzecz powiększania areału gospodarstw,
- przekształcenie majątku KOWR na rzecz rolnictwa indywidualnego (głównie we wsiach: Rąbino, Dąbrowa Białogardzka, Jezierzycze, Kłodzino, Nielep, Modrzewiec, Rzecino i Stare Ludzicko),
- prowadzenie upraw roślin towarowych i wysoko intensywnych, (w tym warzywnictwa) zwiększając opłacalność produkcji,
- rozwój hodowli w dostosowaniu do już rozwiniętych rynków zbytu (przemysłu rolno-spożywczego),
- preferowanie rozwoju małych zakładów przetwórstwa rolno-spożywczego w branży przechowalniczej, wstępnego przetworzenia oraz rozwoju przemysłu zbożowo-młynarskiego.

B) Leśnictwo

W odniesieniu do gospodarki leśnej przyjmuje się zasadę prowadzenia gospodarki leśnej zgodnie z planami urządzeniowymi lasów Nadleśnictw. Przewiduje się zalesienie gruntów zgodnie z wnioskami Nadleśnictwa Białogard, Połczyn, Świdwin i KOWR. Ponadto proponuje się zalesienie terenów rolnych nieprzydatnych dla rolnictwa w sąsiedztwie kompleksów leśnych, w strefie alimentacji wód, na terenach zagrożenia erozyjnego, na terenach zdegradowanych.

C) Produkcja

Proponuje się następującą hierarchię funkcji produkcyjno-usługowej:

- przemysł rolno-spożywczy,
- drobna wytwórczość i usługi związane z produkcją rolną,
- wytwórczość związana z przeróbką drewna,
- eksploatacja surowców dla potrzeb lokalnych,
- produkcja energii ze źródeł odnawialnych.

W odniesieniu do przemysłu rolno-spożywczego i urządzeń z zakresu obsługi rolnictwa, preferuje się lokalizację obiektów w Rąbinie, z uwagi na jego położenie i istniejące tam zainwestowanie. Znaczne możliwości rozwoju funkcji produkcyjnej posiadają wsie z niewykorzystanym w pełni majątkiem trwałym, a mianowicie: Dąbrowa Białogardzka i Rzecino. W zakresie wytwórczości związanej z przeróbką drewna, proponuje się kontynuację tej działalności w Rąbinie i Batyniu. Usługi związane z obsługą ruchu turystycznego (gastronomia, handel, itp.) zaleca się lokalizować w miejscowościach

preferowanych do rozwoju tej funkcji: Biała Góra, Dołganów, Gąsków, Głodzino, Jezierzycy, Kołatka, Lipie, Rąbinko, Role i Świerznica.

W odniesieniu do eksploatacji surowców proponuje się:

- eksploatację torfów na niewielką skalę w rejonie Jezierzyc,
- podjęcie prac w celu udokumentowania złóż kruszywa naturalnego w rejonie Paszęcina,
- przeprowadzenie wstępnego rozpoznania geologicznego (po uzyskaniu stosownej koncesji) w rejonie: Rąbinka, Białej Góry, Świerznicy, Jezierzyc i Starego Ludzicka.

W ciągu ostatnich lat, zarówno z kraju jak i na świecie nastąpił znaczący przyrost instalacji do wytwarzania energii ze źródeł odnawialnych, a szczególnie z wykorzystaniem energii wiatrowej oraz gazu produkowanego z substratów organicznych. Nie pozostało to również bez wpływu na gminę Rąbino. Proponuje się budowę elektrowni biogazowych w Rąbinie, obrębie Jezierzycy, obrębie Paszęcin.

D) Turystyka

Na obszarze gminy preferuje się rozwój turystyki o charakterze poznawczym kwalifikowanym: myślistwo, jeździectwo, agroturystyka. Proponuje się rozwój agroturystyki we wsiach: Biała Góra, Gąsków, Głodzino, Dołganów, Jezierzycy i Świerznica. Zakłada się lokalizację pól namiotowych w sąsiedztwie pieszych i rowerowych tras turystycznych w miejscowościach: Dąbrówka, Role, Kołatka, Świerznica i Zbytki. Wzdłuż brzegu rzeki Mogilicy, w rejonie m. Kołatka proponuje się urządzenie kąpieliska. W miejscowościach Biała Góra i Rąbinko proponuje się wypoczynek pobytowy, min. obozy hippiczne, natomiast w rejonie wsi Role – wypoczynek specjalistyczny (oaza). Dla obsługi ruchu turystycznego, zakłada się rozwój zaplecza w miejscowości Rąbino. Wyznacza się turystyczne trasy piesze i rowerowe łączące najciekawsze obszary przyrodnicze z miejscowościami o znacznych walorach kulturowych.

E) Rybactwo

W odniesieniu do gospodarki rybackiej zakłada się prowadzenie hodowli ryb na stawie rybnym w Kołatce, Głodzinie, Biernowie i w jeziorze w sąsiedztwie Jezierzyc.

Kształtowanie funkcji przestrzennych – osadnictwo

W odniesieniu do hierarchii jednostek osadniczych utrzymuje się istniejący system hierarchii i obsługi – siedziba gminy Rąbino z koncentracją usług o charakterze publicznym i komercyjnym.

Biorąc pod uwagę konieczność poprawy dostępności do urządzeń usługowych zakłada się:

- lokalizację obiektów z zakresu infrastruktury społecznej, stanowiących zadania własne gminy, przede wszystkim w Rąbinie,
- stosowanie preferencji lokalizacyjnych dla usług komercyjnych w Rąbinie oraz dla usług związanych z funkcją turystyczną w miejscowościach predysponowanych jej rozwoju (obiekty z zakresu odnowy biologicznej, handel, gastronomia, itp.).

W zakresie infrastruktury społecznej proponuje się realizację następującego programu:

- przygotowanie terenu pod zabudowę mieszkaniową wraz z infrastrukturą techniczną (50 - 100 mieszkań), w tym głównie w Rąbinie,
- budowa mieszkań komunalnych,
- realizacja inwestycji związanych z poprawą poziomu edukacji (pełne wyposażenie szkół w urządzenia sportowe, świetlice), ochrony zdrowia i podnoszeniem poziomu kultury (ośrodki upowszechniania kultury) i kultury fizycznej oraz opieki społecznej (Dom Dziennego Pobytu) z preferencją lokalizacji w Rąbinie lub Rzecinie.

W odniesieniu do funkcji jednostek osadniczych zakłada się:

- utrzymanie istniejącej funkcji rolniczej, jako wiodącej we wszystkich wsiach,
- rozwój funkcji produkcyjno-usługowej jako uzupełniającej we wsiach: Rąbino, Batyń, Dąbrowa Białogardzka, Kłodzino, Nielep, Rzecino i Stare Ludzicko,
- rozwój funkcji rekreacyjnych we wsiach: Biała Góra, Dołganów, Gąsków, Głodzino, Jezierzycze, Kołatka, Lipie, Rąbinko, Role i Świerznica.

Jako generalną zasadę w kształtowaniu sieci osadniczej gminy przyjmuje się zasadę nie tworzenia nowych struktur osadniczych. Preferencje lokalizacyjne do rozwoju funkcji gospodarczych i usług komercyjnych dotyczą głównie siedziby gminy i większych wsi, w których istnieją rezerwy w postaci niewykorzystanej infrastruktury produkcyjno-usługowej. W odniesieniu do kształtowania układów osadniczych, zasadą wiodącą jest koncentracja w ramach istniejącej zabudowy i w jej sąsiedztwie. Wyznacza się nowe tereny osadnicze bądź jako kontynuację założeń historycznych, lub też w formie nowej zabudowy, zharmonizowanej z krajobrazem miejscowości. Budowa nowych obiektów winna być zharmonizowana z tradycjami kulturowymi regionu, dostosowana do struktury przyrodniczej krajobrazu – jego fizjonomii, z zachowaniem panoram widokowych o szczególnych walorach estetycznych. Postulowane kierunki rozwoju osadnictwa, zawierają w sobie funkcje: mieszkaniową, usługową i drobnej wytwórczości, jako funkcje osadnicze oraz funkcje gospodarcze i rekreacyjne. Dopuszcza się lokalizację nowej zabudowy o charakterze ekstensywnym na innych, nie wyznaczonych w „Studium” terenach, poza terenami objętymi różnymi formami ochrony. Ustala się ograniczenie lokalizacji zabudowy wzdłuż dróg o charakterze przelotowym. Ustala się zakaz zabudowy w paśmie minimum 6 m od jezior, rzek i cieków.

Kształtowanie funkcji przestrzennych – gospodarka wodna

W odniesieniu do gospodarki wodnej zakłada się:

- rozbudowę istniejących ujęć wody jako podstawowe na terenach wsi: Rąbino, Stare Ludzicko, Rzecino, Rąbinko, Batyń
- modernizację istniejących ujęć uzupełniających we wsiach: Dąbrowa Białogardzka (współpraca z ujęciami podstawowymi),
- budowę zbiorników wyrównawczych i zbiorników wyrównawczo-ciśnieniowych w układach wodociągów grupowych,
- przy zabudowie rozproszonej dopuszcza się zaopatrzenie w wodę z ujęć własnych,
- niezależnie od sieci wodociągowej, zgodnie z przepisami szczególnymi, przewiduje się lokalizację studni awaryjnych publicznych w każdej miejscowości, lub wykorzystanie do tych celów studni wyłączonych z eksploatacji,
- istniejące studnie awaryjne i baseny przeciwpożarowe należy przystosować do sprawnego uruchomienia eksploatacyjnego w przypadku wystąpienia sytuacji kryzysowych, zgodnie z przepisami szczególnymi.

Przyjęta koncepcja odbiega częściowo od opracowania „Studium wykonalności gospodarki wodno-ściekowej dla gmin dorzecza Parsęty”. Zachowanie istniejących ujęć o większych zasobach pozwala na poprawę niezawodności systemów.

W celu poprawy stosunków wodnych na obszarze gminy zakłada się (zgodnie z koncepcją zagospodarowania rz. Parsęta):

- budowę zbiornika retencyjnego „Lipie” na rzece Mogilicy. Zbiornik ten w układzie hydrograficznym wraz ze zbiornikami poza obszarem gminy „Osówko i Białowas” stanowi zabezpieczenie przed powodzią dolnej zlewni rzeki Parsęta,

- zadania dotyczące regulacji rzek, przepływu, retencji i stanu wód winny być rozwiązywane kompleksowo w układach całych zlewni. Dotyczy to również rozwoju systemów melioracyjnych,
- ustala się zakaz zabudowy terenów przybrzeżnych rzek, kanałów i zbiorników wodnych,
- tereny położone w południowo – wschodniej części gminy objęte są strefą „C” obszaru chronionego uzdrowiska Połczyn Zdrój – obowiązują ograniczenia i zakazy.

Kształtowanie funkcji przestrzennych – gospodarka ściekowa

W odniesieniu do gospodarki ściekowej Przyjmuje się docelowo objęcie kanalizacją sanitarną wszystkich obszarów, centralnie zaopatrywanych w wodę.

Ustala się w 1 etapie objęcie kanalizacją wsi położonych w strefach alimentacji wód i obszarach chronionych. Dopuszcza się indywidualne systemy oczyszczania ścieków przy zabudowie rozproszonej, położonej poza strefami alimentacji wód i obszarami chronionymi. Przy większych zakładach produkcyjnych wytwarzających ścieki przemysłowe dopuszcza się realizację zakładowych oczyszczalni ścieków zlokalizowanych na terenie działki zakładu.

Kształtowanie funkcji przestrzennych – gospodarka odpadami

W odniesieniu do gospodarki odpadami:

- utrzymuje się miejski system gromadzenia odpadów na poszczególnych posesjach, segregację odpadów (u źródła) i wywóz na międzygminne wysypisko przez wyspecjalizowane przedsiębiorstwa.
- nieczystości stałe należy wywozić na międzygminne wysypisko odpadów
- nieczystości płynne z terenów nie objętych siecią kanalizacyjną należy wywozić na punkt zlewny oczyszczalni ścieków w Rąbinie.
- odpady trujące winny być neutralizowane i składowane na specjalnych kwaterach wysypiska międzygminnego.
- odpady przemysłowe należy wywozić na specjalne kwatery zlokalizowane na wysypisku międzygminnym.

Kształtowanie funkcji przestrzennych – elektroenergetyka

W odniesieniu do rozwiązań z zakresu elektroenergetyki zakłada się:

- utrzymanie istniejącego systemu zaopatrzenia gminy w energię elektryczną. Utrzymuje się istniejącą linię napowietrzną WN -110 kV Białogard - Łobez oraz istniejące SN-15 kV zasilające miejscowości na terenie gminy,
- przewiduje się głównie linie napowietrzne 15 kV. Linie kablowe 15 kV zaleca się stosować na terenach o intensywnej zabudowie, oraz na terenach o dużej wartości przyrodniczej lub krajobrazowej,
- linie przebudowywane i projektowane – zaleca się budować wzdłuż dróg lub innych linii rozgraniczających teren,
- w sieci 15 kV należy zapewnić dwustronne zasilanie odgałęzień zasilających kilka stacji transformatorowych 15/0,4 kV,
- zaleca się promowanie wykorzystania lokalnych źródeł energii odnawialnych poprzez:
 - budowę małych elektrowni wodnych na rzece Mogilica,
 - budowę siłowni wiatrowych wraz infrastrukturą towarzyszącą uwzględniając walory przyrodnicze, krajobrazowe i kulturowe, przepisy odrębne oraz strefę nalotów lotniska Świdwin z następującymi zastrzeżeniami:

- ✓ wszelkie projektowane obiekty w sąsiedztwie lotniska wojskowego Świdwin, o wysokości równej i większej od 50 m npt podlegają, przed wydaniem decyzji o pozwoleniu na budowę, zgłoszeniu Szefostwu Służby Ruchu Lotniczego Sił Zbrojnych RP,
- ✓ ilość i miejsca lokalizacji wież elektrowni wiatrowych zostaną określone w miejscowych planach zagospodarowania przestrzennego z uwzględnieniem wytycznych studiów krajobrazowych dla obszarów przeznaczonych pod ww. funkcje,
 - budowę elektrowni biogazowych,
 - lokalizację obiektów i urządzeń fotowoltaicznych o mocy większej niż 100kW.

Kształtowanie funkcji przestrzennych – sieć gazowa

W zakresie zaopatrzenia w gaz zakłada się:

- rozprawdzenie gazu do odbiorców na terenie gminy siecią gazociągów średniego ciśnienia,
- przyłączenie odbiorców do sieci średniego ciśnienia za pośrednictwem reduktorów ciśnienia indywidualnych lub grupowych.

Kształtowanie funkcji przestrzennych – infrastruktura ciepłownicza

W zakresie zaopatrzenia gminy w ciepło nie przewiduje się dużych zcentralizowanych systemów ciepłowniczych. Zakłada się:

- zaopatrzenie w ciepło przez kotłownie lokalne i przez źródła indywidualne,
- preferowanie wprowadzania opalania gazem, olejem opałowym, lub energią elektryczną w celu minimalizacji emisji zanieczyszczeń do atmosfery,
- preferuje się instalowanie wysokosprawnych źródeł ciepła i poprawę izolacji cieplnej budynków,
- zaleca się instalowanie niekonwencjonalnych, ekologicznych źródeł ciepła (energii słońca, wiatru, pompy ciepłone, biogaz, itp.).

W związku z planowaną realizacją elektrowni biogazowych wytwarzających w procesie technologicznym znaczącą ilość ciepła, która nie będzie wykorzystana dla własnych potrzeb przedsiębiorcy – istnieje możliwość zaopatrzenia w ciepło odbiorców zewnętrznych. Wymagać to będzie budowy sieci rozdzielczej.

Kształtowanie funkcji przestrzennych – Infrastruktura telekomunikacyjna

W odniesieniu do telekomunikacji zakłada się:

- powiązania międzycentralowe - istniejącą linią kablową światłowodową Złotów – Białogard przebiegającą przez teren gminy,
- przewiduje się utrzymanie RŁA w Dąbrowie Białogardzkiej i przyłączenie do nowej centrali w Rąbinie oraz przyłączenie msc. Nielep do Świdwina,
- sieć telefoniczna gminna winna być rozbudowana jako kablowa.

Przewiduje się dalszy rozwój sieci telefonii komórkowej oraz budowę systemu komunikacji elektronicznej. Przy lokalizacji masztów oraz sieci nadziemnych i podziemnych należy brać pod uwagę względy krajobrazowe i wymogi środowiska oraz strefę nalotów lotniska Świdwin.

Kształtowanie funkcji przestrzennych – Transport

Zakłada się utrzymanie istniejącej linii kolejowej oraz stację w Rąbinie i przystanek w Nielepie. Zakłada się utrzymanie istniejącej sieci dróg. Zakłada się pętlowy schemat tras rowerowych na terenie gminy,

jako trasy rowerowe gminne oraz proponuje się trasy rowerowe międzygminne: kierunek Sławoborze, Tychowo, Świdwin, Połczyn. Zakłada się, że funkcję obsługi komunikacyjnej mieszkańców gminy pełnić będzie nadal komunikacja kolejowa i komunikacja autobusowa. Miejscowości o niewielkiej liczbie mieszkańców pozostaną poza zasięgiem bezpośredniej obsługi autobusowej. W odniesieniu do zaplecza technicznego motoryzacji zakłada się realizację stacji paliw ze stacją obsługi przy drodze powiatowej w rejonie wsi Liskowo (skrzyżowanie dróg na Świdwin i Połczyn), budowę parkingów na terenach rekreacyjnych.

Obszary, na których rozmieszczone będą inwestycje celu publicznego o znaczeniu lokalnym

Na obszarach objętych zmianami studium mogą być realizowane inwestycje celu publicznego o znaczeniu lokalnym m. in. takie jak: drogi publiczne gminne, gminne sieci infrastruktury technicznej, lokalne ścieżki rowerowe.

Obszary wymagające przeprowadzenia scaleń i podziału nieruchomości

Tereny wymagające przeprowadzenia scaleń i podziału nieruchomości będą określane na etapie sporządzania miejscowych planów zagospodarowania przestrzennego.

Obszary przestrzeni publicznej

Ze względu na specyfikę inwestycji nie przewiduje się wyznaczania obszarów przestrzeni publicznych na terenach objętych zmianami studium. Mogą one zostać określone na etapie miejscowych planów zagospodarowania przestrzennego w przypadku zaistnienia takiej potrzeby.

Obszary wymagające przeznaczenia gruntów rolnych na cele nierolnicze i nieleśne

Wszystkie tereny, na których będą występowały grunty rolne klasy III i wyższej lub tereny leśne przekraczające powierzchnie określone w ustawie o ochronie gruntów rolnych i leśnych będą wymagały uzyskania zgody na zmianę przeznaczenia gruntów rolnych i leśnych na cele nierolnicze i nieleśne na etapie sporządzania miejscowego planu zagospodarowania przestrzennego.

Kierunki i zasady kształtowania rolniczej i leśnej przestrzeni produkcyjnej

Tereny nieprzewidziane pod zainwestowanie pozostaną gruntami rolnymi i leśnymi. Należy w maksymalnym stopniu zachować istniejące kompleksy leśne, zieleń śródpolna i szpalery drzew.

W gminie Rąbino nie występują obszary narażone na niebezpieczeństwo powodzi i osuwania się mas ziemnych, obiekty i obszary, dla których wyznacza się w złożu filar ochronny, obszary pomników zagłady i ich stref ochronnych oraz obowiązujące na nich ograniczenia prowadzenia działalności gospodarczej, obszary wymagające przekształceń, rehabilitacji i rekultywacji, granice stref zamkniętych i ich stref ochronnych oraz obszary problemowe.

Zasady lokalizacji kluczowych inwestycji celu publicznego o znaczeniu ponadlokalnym

Do zadań ponadlokalnych należą:

- z zakresu środowiska przyrodniczego i kulturowego:
 - podjęcie działań w celu doprowadzenia wód Mogilicy do II klasy czystości,
 - ustanowienia przepisów szczególnych, mających na celu ochronę środowiska przyrodniczego i realizacja zadań wynikających z tych przepisów
 - podjęcia działań mających na celu rewaloryzację dóbr kultury materialnej.
- w sferze społeczno-gospodarczej:
 - przystosowanie struktury zawodowej i kwalifikacji mieszkańców wsi do przyszłych potrzeb,

- tworzenie nowych miejsc pracy,
- realizację programu związanego z poprawą systemu obsługi o znaczeniu ponadlokalnym w zakresie ochrony zdrowia, opieki społecznej, edukacji, kultury i sportu,
- realizację programu gazyfikacji,
- poprawę stanu dróg o randze ponadgminnej i systemu obsługi komunikacyjnej,
- realizację tras rowerowych o znaczeniu ponadlokalnym,
- regulację stosunków wodnych.

4 Założenia wdrożeniowe

W punkcie opisano założenia systemu realizacji Strategii, przewidywane koszty realizacji działań wpisanych do Strategii oraz potencjalne źródła ich finansowania.

4.1 Planowane przedsięwzięcia



Poniżej przedstawiono priorytetowe przedsięwzięcia o charakterze inwestycyjnym w przyjętej perspektywie czasowej Strategii.

Tabela 32 Lista priorytetowych przedsięwzięć o charakterze inwestycyjnym w ramach Strategii

L.P.	PRZEDSIĘWZIĘCIE
1.	Przebudowa drogi w m. Rąbino
2.	Przebudowa drogi powiatowej w m. Rąbino
3.	Remonty dróg gminnych
4.	Wymiana oświetlenia na energooszczędne w budynkach i obiektach gminnych
5.	Wymiana oświetlenia ulicznego na terenie gminy
6.	Wymiana źródeł ciepła i montaż instalacji fotowoltaicznych w budynkach i obiektach gminy Rąbino
7.	Wymiana stolarki okiennej na okna spełniające warunki współczynnika przenikania ciepła w budynkach należących do gminy Rąbino
8.	Modernizacja sal wiejskich oraz ich doposażenie
9.	Budowa sieci ścieżek rowerowych na terenie gminy Rąbino
10.	Budowa boiska wielofunkcyjnego wraz z aranżacją terenu zielonego w Nielepie
11.	Rekultywacja parku zabytkowego w miejscowości Rąbino i Rzecino
12.	Rekultywacja akwenów wodnych (oczka wodne, stawy, zbiorniki wodne, rozlewiska) montaż elementów małej infrastruktury sportowo-wypoczynkowej na terenie Gm. Rąbino
13.	Budowa strefy relaksu wraz z infrastrukturą (Skatepark, Rampa) w Rąbinie
14.	Renowacja zapór wodnych na rzece Mogielica w m. Lipie i Kołatka
15.	Budowa siłowni zewnętrznych w sołectwach
16.	Budowa lub modernizacja placów zabaw
17.	Modernizacja ORLIKA w Rąbinie
18.	Remonty mieszkań komunalnych
19.	Budowa lub remonty chodników w pasach dróg powiatowych i gminnych
20.	Remonty i budowa świetlic wiejskich

Źródło: opracowanie własne

4.2 Ramy finansowe i źródła finansowania



Ramy finansowe

Uwzględniając zakres Strategii i przyjętą perspektywę czasową na ogólne ramy finansowe Strategii składa się wiele elementów, w tym m.in.:

- wartość planowanych inwestycji,
- zmiany wartości pieniądza w czasie,
- zmiany wartości poszczególnych produktów rzutujących na wartość inwestycji,
- koszty administracyjne związane z wdrażaniem Strategii.

Źródła finansowania

Jako główne źródła finansowania Strategii wskazuje się:

- budżet Gminy Rąbino,
- pośrednio budżet Województwa Zachodniopomorskiego,
- pośrednio budżet Powiatu Świdwińskiego,
- środki pochodzące z budżetu krajowego (w tym krajowe fundusze celowe np. Rządowy Fundusz Inicjatyw Lokalnych, Program inwestycji Strategicznych),
- środki prywatne,
- środki pochodzące z budżetu UE:
 - środki w ramach polityki spójności na lata 2021-2027, w tym program Fundusze Europejskie dla Pomorza Zachodniego na lata 2021-2027 i krajowe programy operacyjne,
 - wspólna polityka rolna UE,
 - programy Europejskiej Współpracy Terytorialnej,
 - Europejski Instrument na Rzecz Odbudowy i Zwiększania Odporności w ramach instrumentu NextGenerationEU,
 - programy Komisji Europejskiej,
 - Krajowy Plan Odbudowy i Zwiększenia Odporności (KPO)
- inne środki, m.in. Fundusze norweskie i EOG, WFOŚiGW, NFOŚiGW, fundusze międzynarodowych instytucji finansowych (EBI, EBOR, Bank Światowy itp.).

4.3 System realizacji Strategii



Poniżej opisano podmioty zaangażowane w realizację Strategii, podstawy prawne regulujące funkcjonowanie Strategii, sposób wdrażania Strategii oraz jej wskaźniki.

Podmioty zaangażowane w realizację Strategii

W realizację Strategii zaangażowane będą instytucje publiczne z terenu gminy, podmioty finansujące i współfinansujące inwestycje wpisane do Strategii i te zgodne ze Strategią, organizacje pozarządowe i przedsiębiorstwa z terenu gminy oraz mieszkańcy.

Do instytucji publicznych z terenu gminy należy zaliczyć Gminę Rąbino i jej jednostki organizacyjne. Do organizacji pozarządowych należy zaliczyć m.in. Ochotnicze Straże Pożarne, Stowarzyszenia, Fundacje.

Jako podmioty finansujące i współfinansujące przedsięwzięcia w ramach Strategii należy zaliczyć m.in. Starostwo Powiatowe w Świdwinie, Urząd Marszałkowski Województwa Zachodniopomorskiego, Zachodniopomorski Urząd Wojewódzki w Szczecinie, Narodowy Fundusz Ochrony Środowiska i Gospodarki Wodnej, Wojewódzki Fundusz Ochrony Środowiska i Gospodarki Wodnej w Szczecinie, Polską Agencję Rozwoju Przedsiębiorczości, Centrum Unijnych Projektów Transportowych, Centrum Projektów Europejskich, Ministerstwo Funduszy i Polityki Regionalnej, Narodowe Centrum Badań i Rozwoju, Ośrodek Przetwarzania Informacji, Bank Gospodarstwa Krajowego, Ministerstwo Kultury i Dziedzictwa Narodowego oraz przedsiębiorców.

Poniżej w formie tabelarycznej przedstawiono rolę poszczególnych rodzajów podmiotów zaangażowanych w realizację Strategii.

Tabela 33 Podmioty zaangażowane w realizację Strategii

PODMIOTY ZAANGAŻOWANE W REALIZACJĘ STRATEGII	ROLA
Institucje publiczne z terenu gminy	<ul style="list-style-type: none"> – stymulowanie podejmowania działań zgodnych ze Strategią, – monitoring realizacji Strategii, – współpraca z innymi podmiotami – aktualizacja Strategii – finansowanie i współfinansowanie działań – realizacja przedsięwzięć
Organizacje pozarządowe, fundacje w tym działające na terenie gminy Rąbino	<ul style="list-style-type: none"> – realizacja działań w szczególności w obszarze kultury, promocji gminy, aktywności fizycznej
Podmioty finansujące i współfinansujące przedsięwzięcia	<ul style="list-style-type: none"> – finansowanie i współfinansowanie przedsięwzięć
Przedsiębiorcy	<ul style="list-style-type: none"> – finansowanie i realizacja przedsięwzięć
Mieszkańcy	<ul style="list-style-type: none"> – udział w konsultacjach

Źródło: opracowanie własne

Najważniejszą rolę we wdrażaniu Strategii mają odgrywać instytucje publiczne z terenu gminy.

Regulacje prawne

Podstawowym aktem prawnym zobowiązującym samorządy gminne do prowadzenia polityki rozwoju jest Ustawa z dnia 6 grudnia 2006 r. o zasadach prowadzenia polityki rozwoju (Dz.U. Nr 227 z dnia 11 grudnia 2006 roku, poz. 1658). Zgodnie z tą ustawą politykę rozwoju prowadzą:

- w skali kraju - Rada Ministrów,
- w skali regionu - samorząd województwa,
- w skali lokalnej - samorząd powiatowy i gminny (art. 3).

Polityką rozwoju jest, w rozumieniu art. 2 tej ustawy, zespół wzajemnie powiązanych działań podejmowanych i realizowanych w celu zapewnienia trwałego i zrównoważonego rozwoju kraju oraz spójności społeczno-gospodarczej i terytorialnej, w skali krajowej, regionalnej lub lokalnej. Zgodnie z ustawą zakres przedmiotowy tych działań obejmować powinien w szczególności zagadnienia:

- ochrony środowiska,
- ochrony zdrowia,
- promocji zatrudnienia, w tym przeciwdziałania bezrobociu, łagodzenia skutków bezrobocia i aktywizacji zawodowej bezrobotnych,
- rozwoju kultury, kultury fizycznej, sportu i turystyki,
- rozwoju miast i obszarów metropolitalnych,
- rozwoju obszarów wiejskich,

- rozwoju nauki i zwiększenia innowacyjności gospodarki, w tym rozwoju sektorów opartych na wykorzystaniu nowoczesnych technologii,
- rozwoju zachowań prospołecznych wspólnot lokalnych oraz budowy i umacniania struktur społeczeństwa obywatelskiego,
- rozwoju zasobów ludzkich, w tym podnoszenia poziomu wykształcenia społeczeństwa, kwalifikacji obywateli, jak również zapobiegania wykluczeniu społecznemu oraz łagodzeniu jego negatywnych skutków,
- stymulowania powstawania nowych miejsc pracy,
- tworzenia i modernizacji infrastruktury społecznej i technicznej,
- wspierania i unowocześniania instytucji państwa,
- wspierania rozwoju przedsiębiorczości,
- wspierania wzrostu gospodarczego,
- zwiększania konkurencyjności gospodarki.

Zgodnie z art. 4 przedstawionej wyżej ustawy politykę rozwoju prowadzi się na podstawie strategii rozwoju przy pomocy programów operacyjnych.

Ustawodawca jedynie bardzo ogólnie określił przedmiot, funkcje i procedury tworzenia strategii rozwoju na szczeblach lokalnych, pozostawiając decyzje w tym zakresie samorządom powiatów i gmin, koncentrując się głównie na zadaniach Rady Ministrów i samorządów województw.

Zasady realizacji Strategii

System wdrażania, monitorowania i finansowania Strategii zawiera bezpośrednie odniesienie do procedur i zakresu odpowiedzialności za realizację zapisów strategicznych, dokonanie pomiaru i obserwacji postępów w realizacji Strategii. Dopełnieniem systemu jest określenie podmiotów odpowiedzialnych i zaangażowanych w jego wdrażanie, a także wskazanie możliwych źródeł finansowania realizacji Strategii. Strategia będzie wdrażana i monitorowana przez uzgodnione i wyznaczone do tego podmioty. Podmiotami zaangażowanymi w proces wdrażania, monitorowania i oceny Strategii oraz pełniącymi określone w nim role będą:

- Wójt Gminy:
 - odpowiada za wdrażanie Strategii,
 - wyznacza Koordynatora Strategii,
- Rada Gminy:
 - analizuje postępy wdrażania Strategii,
 - akceptuje sprawozdania z realizacji Strategii,
 - analizuje i zatwierdza wnioski o aktualizację Strategii,
 - uwzględnia zadania zaplanowane do realizacji przy przyjmowaniu budżetu gminy oraz wieloletnich planów inwestycyjnych,
- Koordynator Strategii:
 - pełni funkcje koordynacyjne wobec pozostałych podmiotów,
 - mobilizuje zasoby na rzecz realizacji działań zapisanych w Strategii,
 - upowszechnia założenia Strategii wśród mieszkańców gminy,
 - koordynuje przygotowanie okresowych sprawozdań z realizacji Strategii,
 - rekomenduje wprowadzenie zmian do Strategii,
 - inicjuje realizację kierunków działań,
- partnerzy realizacji Strategii tj. poszczególne komórki Urzędu Gminy Rąbino oraz jednostki organizacyjne Gminy:
 - realizują poszczególne kierunki działań,

- przekazują informację o stopniu realizacji zadań do Koordynatora Strategii oraz sporządzają statystyki i dane pomocne w procesie monitorowania,
- zgłaszają wnioski do zmian w Strategii.

Strategia jest dokumentem programującym rozwój gminy na kolejne lata. Wszystkie pozostałe plany i programy strategiczne są względem Strategii dokumentami wykonawczymi i powinny pozostać zgodne z jej zapisami, w celu zapewnienia spójności programowania rozwoju. Zgodność dokumentów wykonawczych powinna odnosić się do następujących elementów:

- zgodność na poziomie misji,
- zgodność na poziomie celów,
- zgodność na poziomie zaplanowanych efektów,
- zgodność na poziomie wytycznych i rekomendacji w zakresie kształtowania i prowadzenia polityki przestrzennej.

Celem systemu monitorowania Strategii jest weryfikacja skuteczności działań określonych w ramach celów strategicznych ujętych w dokumencie. Monitoring pozwoli sprawdzić czy Strategia jest wdrażana zgodnie z planem. W celu przeprowadzenia monitoringu (w zależności od potrzeby Gminy może to być monitoring coroczny lub w innym odstępie czasowym) jednostki organizacyjne gminy oraz komórki urzędu odpowiedzialne za realizację poszczególnych zadań przekazują Koordynatorowi Strategii informację na temat napotkanych/potencjalnych trudności i problemów w realizacji zaplanowanych zadań.

Przegląd i aktualizacja

Przegląd Strategii może odbyć się corocznie, w połowie okresu obowiązywania Strategii lub w przypadku stwierdzenia konieczności jej aktualizacji. W przypadku chęci przeprowadzenia przeglądu strategicznego lub stwierdzenia przez jednostkę odpowiedzialną za monitoring Strategii konieczności wprowadzenia zmian w dokumencie, podjęte zostaną działania zmierzające do aktualizacji zapisów strategii:

- Wójt Gminy na sesji Rady Gminy przedstawia wniosek o rozpoczęcie procesu przeglądu strategicznego (aktualizacji Strategii),
- w oparciu o decyzję Rady Gminy Wójt we współpracy z Koordynatorem Strategii określa sposób przeprowadzenia aktualizacji (w oparciu o własne zasoby lub z udziałem konsultantów zewnętrznych) oraz przygotowuje harmonogram procesu aktualizacji Strategii,
- w ramach procesu, weryfikacji i aktualizacji poddane mogą zostać:
 - zapisy zawarte w części diagnostycznej – poprzez odniesienie się do aktualnych danych statystycznych oraz wyników analiz, misja rozwoju gminy i jej aktualność w kontekście zmian zachodzących w zakresie zasobów gminy i jej otoczenia (powiatu, województwa, kraju),
 - cele strategiczne i operacyjne i ich adekwatność do zweryfikowanej misji rozwoju (w szczególności do domen strategicznego rozwoju),
 - kierunki działań,
- zaktualizowany dokument Strategii podlega konsultacjom a następnie zostaje przedstawiony Radzie Gminy.

Ewaluacja ex-ante

Po opracowaniu Strategii, a przed jej wdrażaniem przeprowadzona zostanie tzw. ewaluacja uprzednia (ex-ante), w zakresie następujących kryteriów:

- trafności – analizie poddane zostaną adekwatność postawionych celów i wybranych do realizacji zadań do zidentyfikowanych problemów, potrzeb i posiadanych zasobów,
- skuteczności – czy wyznaczone cele są możliwe do osiągnięcia poprzez zdefiniowane priorytety i działania,
- efektywności – ocena dotyczącej tego, czy zdefiniowane cele są uzasadnione pod względem przewidywanych nakładów finansowych,
- spójności wewnętrznej i zewnętrznej dokumentu.

Po przeprowadzonej ewaluacji ex-ante rekomenduje się Strategię do wdrożenia.

Ewaluacja ex-post

Po zakończeniu obowiązywania Strategii przewidziano opracowanie ewaluacji ex-post – sprawozdania/raportu końcowego z wdrażania założeń dokumentu, który będzie zawierał m.in. wykaz zrealizowanych działań i analizę efektywności wydatkowania środków finansowych.

Podsumowanie



Strategia Rozwoju Gminy Rąbino na lata 2024-2030 została opracowana przy udziale mieszkańców, przedsiębiorców, organizacji pozarządowych i instytucji publicznych z terenu gminy Rąbino. Zainteresowani mieszkańcy i podmioty mieli możliwość przedstawienia swoich uwag do treści Strategii w ramach konsultacji społecznych i warsztatów strategicznych. Sprawia to, że Strategia w możliwie największym stopniu odpowiada na potrzeby lokalnej społeczności.

Główne założenia Strategii są oparte na wnioskach z analizy sfery społecznej, gospodarczej i przestrzennej gminy Rąbino. Analizy te wykazały, że gmina Rąbino boryka się z problemami w każdej z analizowanych sfer i niezbędne są działania w celu ich rozwiązania. W Strategii zdefiniowano następujące cele strategiczne i operacyjne Strategii Rozwoju Gminy Rąbino na lata 2024-2030 związane ze sferą społeczną, gospodarczą i przestrzenną:

- Cel strategiczny 1: Tworzenie warunków do rozwoju społecznego gminy Rąbino:
 - Cel operacyjny 1.1 Tworzenie sieci powszechnego dostępu do Internetu szerokopasmowego oraz upowszechnianie e-usług,
 - Cel operacyjny 1.2 Zwiększenie dostępu do usług medycznych oraz profilaktyka zdrowia,
 - Cel operacyjny 1.3 Podniesienie jakości kształcenia,
 - Cel operacyjny 1.4 Wspieranie działań na rzecz włączenia społecznego,
 - Cel operacyjny 1.5 Wspieranie sektora organizacji pozarządowych,
 - Cel operacyjny 1.6 Rozwój oferty kulturalnej,
- Cel strategiczny 2: Podniesienie konkurencyjności gminy Rąbino:
 - Cel operacyjny 2.1 Rozwój przedsiębiorczości,
 - Cel operacyjny 2.2 Racjonalne wykorzystanie walorów gospodarczych gminy,
 - Cel operacyjny 2.3 Budowa i modernizacja systemów infrastruktury zapobiegającej zagrożeniom,
 - Cel operacyjny 2.4 Rozwój różnych form rolnictwa,
 - Cel operacyjny 2.5 Podniesienie atrakcyjności turystycznej i rekreacyjnej oraz rozwój infrastruktury sportowej,
- Cel strategiczny 3: Rewitalizacja przestrzeni gminy Rąbino i zrównoważony rozwój:
 - Cel operacyjny 3.1 Zintegrowane działania rewitalizacyjne w wymiarze przestrzenno-funkcyjnym, przyrodniczym, społecznym, gospodarczym i technicznym,
 - Cel operacyjny 3.2 Rozwój funkcji społecznie użytecznych, włączenie społeczne, walka z ubóstwem,
 - Cel operacyjny 3.3 Wykorzystanie potencjału dziedzictwa kulturowego i naturalnego
 - Cel operacyjny 3.4 Wspieranie i promocja efektywności energetycznej i strategii niskoemisyjnych,
 - Cel operacyjny 3.5 Rozbudowa infrastruktury technicznej oraz wspieranie działań na rzecz ochrony środowiska.

Cele Strategii wykazują zgodność z szeregiem innych dokumentów strategicznych o charakterze lokalnym, regionalnym i krajowym. Przyjęto, że system wdrażania Strategii będzie oparty na Radzie Gminy i na strukturze organizacyjnej Urzędu Gminy Rąbino. Strategia zawiera listę przedsięwzięć priorytetowych. Lista działań priorytetowych jest listą otwartą – każde nowo zidentyfikowane przedsięwzięcie, które zdaniem Gminy powinno być traktowane priorytetowo, może zostać wpisane

na listę poprzez aktualizację treści Strategii. Należy zaznaczyć, że realizacja działań w ramach Strategii uwarunkowana jest w głównej mierze od pozyskania dofinansowania ze środków zewnętrznych. Ponadto bieżący monitoring realizacji celów Strategii i jej bieżąca aktualizacja mają za zadanie sprawić, aby główne założenia Strategii mogły być kontynuowane w kolejnej perspektywie czasowej. Podstawą do wyznaczania kierunków rozwoju przestrzennego gminy jest Studium uwarunkowań i kierunków zagospodarowania przestrzennego gminy Rąbino.

Spis tabel, rysunków, wykresów i zdjęć**Spis tabel**

Tabela 1 Liczba ludności w gminie Rąbino w latach 2017-2023.....	5
Tabela 2 Saldo migracji w gminie Rąbino w latach 2017-2023	6
Tabela 3 Przyrost naturalny w gminie Rąbino w latach 2017-2023	9
Tabela 4 Wydatki z budżetu gminy Rąbino na oświatę i wychowanie w latach 2017-2023 (zł)	10
Tabela 5 Wskaźnik liczby zgonów na 1000 mieszkańców w gminie Rąbino w latach 2017-2022.....	12
Tabela 6 Liczba beneficjentów pomocy społecznej na 1 tys. mieszkańców w gminie Rąbino w latach 2017-2022	13
Tabela 7 Liczba rodzin otrzymujących zasiłki rodzinne na dzieci w gminie Rąbino w latach 2017-2022	13
Tabela 8 Liczba osób korzystających ze środowiskowej pomocy społecznej w gminie Rąbino w latach 2017-2022	14
Tabela 9 Czytelnicy w Bibliotece w Rąbinie w latach 2019-2023	14
Tabela 10 Liczba fundacji, stowarzyszeń i organizacji społecznych na 1000 mieszkańców w gminie Rąbino w latach 2017-2023.....	15
Tabela 11 Rodzaj działalności gospodarczej z podziałem na sekcje PKD wśród podmiotów zarejestrowanych w rejestrze REGON w gminie Rąbino w latach 2020-2023	20
Tabela 12 Podmioty wpisane do rejestru REGON na 1000 mieszkańców w gminie Rąbino w latach 2019-2023	22
Tabela 13 Osoby fizyczne prowadzące działalność gospodarczą na 1000 mieszkańców w gminie Rąbino w latach 2018-2022.....	22
Tabela 14 Osoby fizyczne prowadzące działalność gospodarczą w gminie Rąbino w latach 2018-2022	22
Tabela 15 Dochody gminy w przeliczeniu na 1 mieszkańca w gminie Rąbino w latach 2017-2022	23
Tabela 16 Dochody gminy w przeliczeniu na 1 mieszkańca w gminie Rąbino w 2022 w porównaniu do gmin powiatu świdwińskiego, powiatu świdwińskiego i województwa zachodniopomorskiego.....	24
Tabela 17 Dane dotyczące bezrobocia w gminach powiatu świdwińskiego – stan na 31.12.2023 r.	24
Tabela 18 Pomniki przyrody w gminie Rąbino	37
Tabela 19 Charakterystyka inwestycyjna gminy Rąbino	50
Tabela 20 Podsumowanie ocen z badania ankietowego	61
Tabela 21 Przedsięwzięcia wskazane przez mieszkańców gminy w badaniu ankietowym, które są najpilniejsze w celu poprawy warunków życia i zachęcenia mieszkańców do pozostania w gminie lub powrotu do niej.....	63
Tabela 22 Wnioski z diagnozy sytuacji społecznej gminy Rąbino.....	64
Tabela 23 Wnioski z diagnozy sytuacji gospodarczej gminy Rąbino	65
Tabela 24 Wnioski z diagnozy sytuacji przestrzennej gminy Rąbino.....	65
Tabela 25 Wnioski z analizy atrakcyjności inwestycyjnej gminy Rąbino	66
Tabela 26 Analiza SWOT gminy Rąbino w sferze społecznej.....	67
Tabela 27 Analiza SWOT gminy Rąbino w sferze gospodarczej	68
Tabela 28 Analiza SWOT gminy Rąbino w sferze przestrzennej.....	69
Tabela 29 Cele strategiczne, cele operacyjne, kierunki działań i wskaźniki realizacji celów	77
Tabela 30 Wytyczne do sporządzenia dokumentów wykonawczych.....	81

Tabela 31 Zgodność Strategii z dokumentami strategicznymi w podziale na poziom europejski, krajowy, regionalny i lokalny	83
Tabela 32 Lista priorytetowych przedsięwzięć o charakterze inwestycyjnym w ramach Strategii	111
Tabela 33 Podmioty zaangażowane w realizację Strategii	113

Spis rysunków

Rysunek 1 Lokalizacja gminy Rąbino na planie województwa zachodniopomorskiego	25
Rysunek 2 Lokalizacja gminy Rąbino na planie powiatu świdwińskiego	26
Rysunek 3 Położenie komunikacyjne gminy Rąbino	26
Rysunek 4 Orientacyjna lokalizacja złóż kopalin w gminie Rąbino.....	28
Rysunek 5 Położenie gminy Rąbino względem obszarów chronionego krajobrazu	34
Rysunek 6 Położenie gminy Rąbino względem obszarów specjalnej ochrony ptaków NATURA 2000 .	34
Rysunek 7 Położenie gminy Rąbino względem specjalnych obszarów ochrony siedlisk NATURA 2000/35	
Rysunek 8 Położenie gminy Rąbino względem rezerwatów przyrody	35
Rysunek 9 Położenie gminy Rąbino względem parków krajobrazowych.....	36
Rysunek 10 Położenie gminy Rąbino względem zespołów przyrodniczo-krajobrazowych.....	36
Rysunek 11 Położenie gminy Rąbino względem użytków ekologicznych	37
Rysunek 12 Ekstremalne temperatury maksymalne i minimalne w Polsce w latach 1991-2020 r.....	39
Rysunek 13 Ekstremalne sumy opadów i ekstremalne usłonecznienie w Polsce w latach 1991-2020 r.	40
Rysunek 14 Lokalizacja PSZOK względem gminy Rąbino	42
Rysunek 16 Struktura wniosków z diagnozy sytuacji społecznej, gospodarczej i przestrzennej gminy Rąbino.....	64
Rysunek 16 Proces formułowania głównych założeń Strategii	73
Rysunek 17 Cele strategiczne Strategii.....	76
Rysunek 18 Lokalizacja gminy Rąbino na tle Obszaru Funkcjonalnego Strefy Centralnej	86
Rysunek 19 Mapa zagrożenia suszą atmosferyczną.....	88
Rysunek 20 Mapa zagrożenia suszą rolniczą.....	89
Rysunek 21 Mapa zagrożenia suszą hydrologiczną	89
Rysunek 22 Mapa zagrożenia suszą hydrogeologiczną	90
Rysunek 23 Mapa łącznego zagrożenia suszą	90
Rysunek 24 Obszary szczególnego zagrożenia powodzią położone w gminie Rąbino.....	92
Rysunek 25 Lokalizacja gminy Rąbino względem Specjalnej Strefy Włączenia.....	95
Rysunek 26 ZIT w województwie zachodniopomorskim.....	96
Rysunek 27 Ośrodki wzrostu w gminie Rąbino	98
Rysunek 28 Rozmieszczenie dób kulturowych w gminie Rąbino	98
Rysunek 29 Drogi w gminie Rąbino	99
Rysunek 30 Obiekty turystyczne i rekreacyjne w gminie Rąbino	100
Rysunek 31 Podział funkcjonalny terenu gminy Rąbino	101
Rysunek 32 Rozmieszczenie planowanych inwestycji w gminie Rąbino	103

Spis wykresów

Wykres 1 Liczba mieszkańców w poszczególnych gminach powiatu świdwińskiego (stan na 31.12.2023 r.)	6
Wykres 2 Gęstość zaludnienia w poszczególnych gminach powiatu świdwińskiego (stan na 31.12.2023 r.) (osoby na km ²)	6
Wykres 3 Ludność gminy Rąbino w podziale na płeć na koniec 2023 r.(%)	6
Wykres 4 Liczba mieszkańców gminy Rąbino w podziale na wiek przedprodukcyjny, produkcyjny i poprodukcyjny (stan na 31.12.2023 r.)	7
Wykres 5 Liczba mieszkańców poszczególnych jednostek osadniczych gminy Rąbino (stan na 31.12.2023 r.)	7
Wykres 6 Piramida wieku gminy Rąbino (2023 r.)	8
Wykres 7 Liczba dzieci w przedszkolu, uczniów w szkołach podstawowych oraz oddziałów w szkołach podstawowych i oddziałach przedszkolnych.....	10
Wykres 8 Porównanie średnich wyników egzaminu ósmoklasisty z języka angielskiego w gminie Rąbino, powiecie świdwińskim i województwie zachodniopomorskim w latach 2019-2023.....	11
Wykres 9 Porównanie średnich wyników egzaminu ósmoklasisty z języka polskiego w gminie Rąbino, powiecie świdwińskim i województwie zachodniopomorskim w latach 2019-2023	11
Wykres 10 Porównanie średnich wyników egzaminu ósmoklasisty z matematyki w gminie Rąbino, powiecie świdwińskim i województwie zachodniopomorskim w latach 2019-2023	12
Wykres 11 Liczba fundacji, stowarzyszeń i organizacji społecznych w gminie Rąbino w latach 2017-2023	15
Wykres 12 Wskaźnik liczby fundacji, organizacji pozarządowych i stowarzyszeń w przeliczeniu na 1000 mieszkańców dla województwa zachodniopomorskiego, powiatu świdwińskiego i gmin wchodzących w jego skład (2023 r.).....	16
Wykres 13 Podmioty sektorów gospodarczych w ogólnej liczbie podmiotów gospodarczych w gminie Rąbino w 2023 r. (%)	21
Wykres 14 Podmioty gospodarcze według sektorów własnościowych w gminie Rąbino (2023 r.).....	22
Wykres 15 Wskaźnik osób fizycznych prowadzących działalność gospodarczą w przeliczeniu na 1000 mieszkańców dla województwa zachodniopomorskiego, powiatu świdwińskiego i gmin wchodzących w jego skład (2023 r.)	23
Wykres 16 Dochody i wydatki ogółem gminy Rąbino w latach 2018-2022 (zł)	23
Wykres 17 Liczba bezrobotnych w gminie Rąbino w latach 2018-2023	24
Wykres 18 Wskaźnik wilgotności gleby 0-100% dla powiatu świdwińskiego (2023 r.).....	41
Wykres 19 Wpływy i wydatki związane z funkcjonowaniem systemu gospodarowania odpadami w gminie Rąbino w latach 2022-2023 (w zł)	43
Wykres 20 Łączna masa odebranych odpadów komunalnych w gminie Rąbino w latach 2022-2023 (Mg)	44
Wykres 21 Dane dotyczące poziomu recyklingu odpadów zebranych na terenie gminy Rąbino	44
Wykres 22 Osoby korzystające z sieci wodociągowej w ogólnej liczbie mieszkańców powiatu świdwińskiego, województwa zachodniopomorskiego i w poszczególnych gminach powiatu świdwińskiego (2022 r.).....	45
Wykres 23 Osoby korzystające z sieci kanalizacyjnej w ogólnej liczbie mieszkańców w powiecie świdwińskim, województwie zachodniopomorskim i w poszczególnych gminach powiatu świdwińskiego (2022 r.).....	45
Wykres 24 Osoby korzystające z sieci gazowej w ogólnej liczbie mieszkańców powiatu świdwińskiego, województwa zachodniopomorskiego i w poszczególnych gminach powiatu świdwińskiego (2022 r.)	46

Wykres 25 Liczba mieszkań w gminie Rąbino w latach 2018-2022.....	48
Wykres 26 Wskaźnik liczby mieszkań w przeliczeniu na 1000 mieszkańców w powiecie świdwińskim, województwie zachodniopomorski i w poszczególnych gminach powiatu świdwińskiego (2022 r.) ...	48
Wykres 27 Liczba ankietowanych w podziale na wiek	52
Wykres 28 Liczba ankietowanych z podziałem na płeć.....	52
Wykres 29 Liczba ankietowanych z podziałem na typ miejsca zamieszkania	53
Wykres 30 Liczba ankietowanych z podziałem na wykształcenie	53
Wykres 31 Liczba ankietowanych w podziale na status na rynku pracy	53
Wykres 32 Ankietowani według miejsca zamieszkania	53
Wykres 33 Odpowiedzi mieszkańców na pytanie: „Czy gmina Rąbino jest dobrym miejscem do życia?” – wyniki badania ankietowego.....	54
Wykres 34 Ocena ogólnego standardu życia – wyniki badania ankietowego.....	54
Wykres 35 Ocena dostępności usług zdrowotnych (przychodnie, apteki, specjaliści) – wyniki badania ankietowego.....	54
Wykres 36 Ocena poziomu dostępności domów opieki i klubów seniora – wyniki badania ankietowego.....	54
Wykres 37 Ocena poziomu bezpieczeństwa publicznego – wyniki badania ankietowego.....	55
Wykres 38 Ocena atrakcyjności oferty kulturalnej – wyniki badania ankietowego.....	55
Wykres 39 Ocena dostępności świetlic wiejskich – wyniki badania ankietowego.....	55
Wykres 40 Ocena oferty sportowo-rekreacyjnej – wyniki badania ankietowego	55
Wykres 41 Ocena dostępności mieszkań – wyniki badania ankietowego	55
Wykres 42 Ocena dostępności żłobków i przedszkoli – wyniki badania ankietowego	56
Wykres 43 Ocena poziomu edukacji – wyniki badania ankietowego	56
Wykres 44 Ocena dostępności do pozaszkolnej oferty edukacyjnej – wyniki badania ankietowego...	56
Wykres 45 Ocena poziomu usług pomocy społecznej – wyniki badania ankietowego.....	56
Wykres 46 Ocena poziomu rozwiązywania problemów społecznych – wyniki badania ankietowego .	56
Wykres 47 Ocena poziomu zarządzania w sytuacjach kryzysowych – wyniki badania ankietowego ...	57
Wykres 48 Ocena poziomu dostępności komunikacyjnej gminy – wyniki badania ankietowego	57
Wykres 49 Ocena stanu infrastruktury technicznej (w tym drogowej, mediów) – wyniki badania ankietowego.....	57
Wykres 50 Ocena stanu infrastruktury drogowej – wyniki badania ankietowego	57
Wykres 51 Ocena dostępu i stanu podstawowych mediów (wodociągi, kanalizacja) – wyniki badania ankietowego.....	57
Wykres 52 Ocena cen nieruchomości – wyniki badania ankietowego	58
Wykres 53 Ocena poziomu dochodów mieszkańców – wyniki badania ankietowego	58
Wykres 54 Ocena możliwości podjęcia/zmiany pracy – wyniki badania ankietowego.....	58
Wykres 55 Dostęp do nowoczesnych technologii (internet) – wyniki badania ankietowego.....	58
Wykres 56 Ocena czystości, porządku, estetyki gminy – wyniki badania ankietowego	58
Wykres 57 Ocena poziomu tożsamości lokalnej mieszkańców – wyniki badania ankietowego.....	59
Wykres 58 Ocena poziomu aktywności społecznej – wyniki badania ankietowego.....	59
Wykres 59 Ocena poziomu lokalnego patriotyzmu, dziedzictwa i historii – wyniki badania ankietowego.....	59
Wykres 60 Ocena jakości usług administracji publicznej – wyniki badania ankietowego	59
Wykres 61 Ocena życzliwości społecznej wśród mieszkańców – wyniki badania ankietowego.....	59
Wykres 62 Ocena możliwości prowadzenia działalności gospodarczej – wyniki badania ankietowego	60
Wykres 63 Ocena warunków dla rolnictwa, prowadzenia własnego gospodarstwa rolnego – wyniki badania ankietowego	60

Wykres 64 Ocena atrakcyjności inwestycyjnej gminy – wyniki badania ankietowego	60
Wykres 65 Ocena poziomu oferty turystycznej (ścieżki przyrodnicze i edukacyjne, szlaki piesze i rowerowe, obszary chronione, zabytki) – wyniki badania ankietowego	60
Wykres 66 Ocena jakości terenów rekreacyjnych (parki, promenada, mała architektura) – wyniki badania ankietowego	60
Wykres 67 Ocena poziomu bazy turystycznej i wypoczynkowej (hotele, agroturystyka, pola biwakowe) – wyniki badania ankietowego	61
Wykres 68 Ocena stanu środowiska naturalnego – wyniki badania ankietowego	61
Wykres 69 Ocena poziomu wykorzystania odnawialnych źródeł energii na terenie gminy – wyniki badania ankietowego	61
Wykres 70 Ocena lokalnych produktów, wyrobów i usług, z których znana jest gmina – wyniki badania ankietowego	61

Bibliografia



1. Analiza inwestycyjna regionów 2017 – województwo zachodniopomorskie, SGH w Warszawie, 2017
2. Analiza stanu gospodarki odpadami komunalnymi na terenie gminy Rąbino za 2020 r.
3. Analiza stanu gospodarki odpadami komunalnymi na terenie gminy Rąbino za 2021 r.
4. Analiza stanu gospodarki odpadami komunalnymi na terenie gminy Rąbino za 2022 r.
5. Analiza stanu gospodarki odpadami komunalnymi na terenie gminy Rąbino za 2023 r.
6. Gminna Strategia Rozwiązywania Problemów Społecznych na lata 2021-2025
7. Gminny Program Profilaktyki i Rozwiązywania Problemów Alkoholowych oraz Przeciwdziałania Narkomanii na lata 2023-2024
8. Gminny Program Przeciwdziałania Przemocy w Rodzinie oraz Ochrony Ofiar Przemocy w Rodzinie w Gminie Rąbino na lata 2021-2025
9. Gminny Program Wspierania Rodziny na lata 2023-2025
10. Krajowa Strategia Rozwoju Regionalnego
11. Plan Gospodarki Niskoemisyjnej dla gminy Rąbino
12. Plan gospodarowania wodami na obszarze dorzecza Odry
13. Plan przeciwdziałania skutkom suszy
14. Plan Zagospodarowania Przestrzennego Województwa Zachodniopomorskiego
15. Plan zaopatrzenia w ciepło, energię elektryczną i paliwa gazowe
16. Plan zarządzania ryzykiem powodziowym dla obszaru dorzecza Odry
17. Program Fundusze Europejskie dla Pomorza Zachodniego 2021-2027
18. Program opieki nad zwierzętami bezdomnymi oraz zapobiegania bezdomności zwierząt na terenie Gminy Rąbino
19. Program Usuwania Azbestu z terenu Gminy Rąbino
20. Program współpracy Gminy Rąbino z organizacjami pozarządowymi oraz podmiotami wymienionymi w art. 3 ust. 3 ustawy z 24 kwietnia 2003 r. o działalności
21. Raport o stanie Gminy Rąbino za 2023 rok
22. Strategia Rozwoju Gminy Rąbino na lata 2014-2022 z perspektywą na lata 2023-2027
23. Strategia Rozwoju Województwa Zachodniopomorskiego 2030
24. Studium uwarunkowań i kierunków zagospodarowania przestrzennego gminy Rąbino
25. Średniookresowa Strategia rozwoju kraju
26. Umowa Partnerstwa na lata 2021-2027
27. www.agrometeo.imgw.pl
28. www.bdl.stat.gov.pl
29. www.funduszeue.wzp.pl
30. www.gov.pl
31. www.geoserwis.gdos.pl
32. www.google.pl/maps
33. www.gov.pl
34. www.rabino.pl
35. www.rspo.gov.pl
36. www.wody.isok.gov.pl
37. www.wkz.szczecin.pl